

КАРТА-ПЛАН ТЕРРИТОРИИ

Пояснительная записка

1. Сведения о территории выполнения комплексных кадастровых работ:

Российская Федерация, Смоленская область, Гагаринский район, с/п Акатовское, д. Акатово, кадастровый квартал 67:03:1560101

(наименование субъекта Российской Федерации, муниципального образования, населенного пункта, уникальные учетные номера кадастровых кварталов, иные сведения, позволяющие определить местоположение территории, на которой выполняются комплексные кадастровые работы, например, наименование садоводческого или огороднического некоммерческого товарищества, гаражного кооператива, элемента планировочной структуры)

2. Основания выполнения комплексных кадастровых работ:

Наименование, дата и номер документа, на основании которого выполняются комплексные кадастровые работы:

Соглашение о предоставлении из федерального бюджета субсидий, в том числе грантов в форме субсидий, юридическим лицам, индивидуальным предпринимателям, а также физическим лицам № 321-20-2025-002 от 30 января 2025 г., выдан Управление Росреестра по Смоленской области

3. Дата подготовки карты-плана территории: 18 июня 2025 г.

4. Сведения о заказчике(ах) комплексных кадастровых работ:

В отношении юридического лица, органа местного самоуправления муниципального района, муниципального округа или городского округа либо уполномоченного исполнительного органа государственной власти субъекта Российской Федерации:

полное или сокращенное (в случае, если имеется) наименование: Управление Росреестра по Смоленской области

основной государственный регистрационный номер: 1046758340507

идентификационный номер налогоплательщика: 6730055050

В отношении физического лица или представителя физических или юридических лиц:

фамилия, имя, отчество (последнее - при наличии): —

страховой номер индивидуального лицевого счета в системе обязательного пенсионного страхования Российской Федерации (СНИЛС): —

Наименование и реквизиты документа, подтверждающие полномочия представителя заказчика(ов) комплексных кадастровых работ:

—

Адрес электронной почты (для направления уведомления о результатах внесения сведений в Единый государственный реестр недвижимости):

—

5. Сведения об исполнителе комплексных кадастровых работ:

Полное или сокращенное (в случае, если имеется) наименование и адрес юридического лица, с которым заключен государственный или муниципальный контракт либо договор подряда на выполнение комплексных кадастровых работ:

ООО "Центр экспертизы и кадастра", адрес: 420081, Республика Татарстан, г.Казань, ул.Шуртыгина, д.3, помещение №21 (2этаж)

Фамилия, имя, отчество кадастрового инженера (последнее - при наличии): Аглиуллина Венера Рифгатовна

и основной государственный регистрационный номер кадастрового инженера индивидуального предпринимателя (ОГРНИП): —

Страховой номер индивидуального лицевого счета в системе обязательного пенсионного страхования Российской Федерации (СНИЛС) кадастрового инженера: 108-200-921-08

Уникальный реестровый номер кадастрового инженера в реестре саморегулируемой организации кадастровых инженеров и дата внесения сведений о физическом лице в такой реестр: 20878, 17 ноября 2017 г.

Полное или (в случае, если имеется) сокращенное наименование саморегулируемой организации кадастровых инженеров, членом которой является кадастровый инженер:

Ассоциация "Союз кадастровых инженеров"

Контактный телефон: 78972900307, 89053156360

Почтовый адрес и адрес электронной почты, по которым осуществляется связь с кадастровым инженером:

420081, Респ Татарстан, г Казань, ул Шуртыгина, д 3, помещение №21 (2 этаж), fvenera17@mail.ru

6. Перечень документов, использованных при подготовке карты-плана территории:

№ п/п	Реквизиты документа				
	Вид	Дата	Номер	Наименование	Иные сведения
1	2	3	4	5	6
1	Кадастровый план территории, выдан: Филиал публично-правовой компании "Роскадастр" по Смоленской области	8 февраля 2025 г.	КУВИ-001/2025-35793192	Кадастровый план территории	—
2	Акт уполномоченного органа об установлении или изменении границ населённых пунктов, выдан: Решением Совета	20 декабря 2013 г.	43	Правила Землепользования и застройки сельского поселения Акатовское Гагаринского муниципального района Смоленской области	—
3	ПРОЧИЕ, выдан: Публично-правовая компания «Роскадастр»	7 февраля 2025 г.	170-3083/2024-В	Выписка о пунктах государственной геодезической сети	—
4	ПРОЧИЕ	5 марта 2025 г.	1	Газета "Сельская правда Смоленский район"	—

7. Пояснения к карте-плану территории:

Пояснительная записка

Комплексные кадастровые работы были проведены на основании Соглашением о предоставлении из федерального бюджета субсидий, в том числе грантов в формесубсидий, юридическим лицам, индивидуальным предпринимателям, а также физическим лицам №321-20-2025-02 от 30.01.2025 г. Согласно части 3 статьи 42.8 Закона №221-ФЗ в ходе выполнения ККР о отношении кадастрового квартала 67:03:1560101 при уточнении местоположения границ земельных участков (в том числе в целях исправления реестровой ошибки в описании местоположения границ земельного участка) их площадь не уменьшалась более чем на 10%, увеличивалась не более чем на величину предельного минимального размера земельного участка, установленного ПЗЗ для определенных территориальных зон, не увеличивалась более чем на 10%, если предельный минимальный размер не установлен.

В Акте согласования указываются точки или части границ земельных участков, местоположение которых уточнено и подлежит согласованию согласно части 1 статьи 39 Федерального закона от 24.07.2007г №221-ФЗ. Если земельный участок граничит с землями, находящимися в государственной или муниципальной собственности (не с земельными участками), то согласование местоположения в отношении такой части границы согласно Закону о кадастре не проводится. Разъяснения приведены в Письме Министерства экономического развития РФ от 8 октября 2013 г. № ОГ-Д23-5470 «О подготовке межевого плана и проведении процедуры согласования местоположения границ земельного участка», а также в Письме Росреестра от 17.11.2020 №13-00408/20 «О согласовании местоположения границ земельных участков».

Сведения о кадастровом инженеру:

1. Аглиуллина Венера Рифгатовна;
2. СНИЛС 108-200-921 08;
3. Номер регистрации в государственном реестре лиц, осуществляющих кадастровую деятельность: 20818;
4. Контактный телефон: 89053156360;
5. Адрес электронной почты, по которым осуществляется связь с кадастровым инженером: fvenera17@mail.ru;
6. Наименование саморегулируемой организации кадастровых инженеров, членом которой является кадастровый инженер: Ассоциация «Союз кадастровых инженеров», номер в государственном реестре саморегулируемых организаций кадастровых инженеров №001 от 05.07.2016г, реестровый номер А-1700, дата включения кадастрового инженера в реестр членов Ассоциации СКИ 07.11.2017г.;

Сведения об уточняемых земельных участках

В ходе выполнения комплексных кадастровых работ уточнено 15 земельных участков с кадастровыми номерами: 67:03:1560101:146, 67:03:1560101:147, 67:03:1560101:153, 67:03:1560101:165, 67:03:1560101:218, 67:03:1560101:322, 67:03:1560101:330, 67:03:1560101:332, 67:03:1560101:355, 67:03:1560101:454, 67:03:1560101:579, 67:03:1560101:867, 67:03:1560101:884, 67:03:1560101:964, 67:03:1560101:972.

Согласно ч.1.1 ст.43 Федерального закона от 13 июля 2015 года №218-ФЗ "О государственной регистрации недвижимости»: При уточнении границ земельного участка их местоположение определяется исходя из сведений, содержащихся в документе, подтверждающем право на земельный участок, или при отсутствии такого документа исходя из сведений, содержащихся в документах, определявших местоположение границ земельного участка при его образовании. В случае отсутствия в указанных документах сведений о местоположении границ земельного участка его границами считаются границы, существующие на местности пятнадцать лет и более.

Границы уточняемых земельных участков проходят по заборам, вдоль зданий, отмосткам зданий, меже.

Сведения об уточняемых земельных участках, необходимые для исправления реестровых ошибок в сведениях о местоположении их границ
<p>В ходе проведения комплексных кадастровых работ исправлены 66 земельных участка с кадастровыми номерами: 67:03:1560101:1, 67:03:1560101:3, 67:03:1560101:4, 67:03:1560101:5, 67:03:1560101:8, 67:03:1560101:10, 67:03:1560101:17, 67:03:1560101:18, 67:03:1560101:29, 67:03:1560101:33, 67:03:1560101:34, 67:03:1560101:41, 67:03:1560101:42, 67:03:1560101:58, 67:03:1560101:70, 67:03:1560101:72, 67:03:1560101:77, 67:03:1560101:78, 67:03:1560101:80, 67:03:1560101:81, 67:03:1560101:86, 67:03:1560101:88, 67:03:1560101:101, 67:03:1560101:104, 67:03:1560101:110, 67:03:1560101:112, 67:03:1560101:117, 67:03:1560101:118, 67:03:1560101:135, 67:03:1560101:145, 67:03:1560101:157, 67:03:1560101:159, 67:03:1560101:161, 67:03:1560101:163, 67:03:1560101:167, 67:03:1560101:173, 67:03:1560101:176, 67:03:1560101:238, 67:03:1560101:239, 67:03:1560101:250, 67:03:1560101:251, 67:03:1560101:259, 67:03:1560101:261, 67:03:1560101:263, 67:03:1560101:269, 67:03:1560101:272, 67:03:1560101:273, 67:03:1560101:276, 67:03:1560101:278, 67:03:1560101:286, 67:03:1560101:288, 67:03:1560101:297, 67:03:1560101:306, 67:03:1560101:311, 67:03:1560101:313, 67:03:1560101:319, 67:03:1560101:320, 67:03:1560101:342, 67:03:1560101:494, 67:03:1560101:539, 67:03:1560101:559, 67:03:1560101:872, 67:03:1560101:1240, 67:03:1560101:1247, 67:03:1560101:1265, 67:03:1560101:1267.</p> <p>Координаты, приведенные в ЕГРН, не соответствуют фактическому местоположению границ земельного участка на местности., Границы земельных участков на местности проходят по ограждениям и меже, при этом границы земельных участков, сведения о которых содержатся в ЕГРН пересекают ограждения, межу, дорогу, здания, сведения о местоположении которых получены при определении координат поворотных точек границ земельного участка методом спутниковых геодезических измерений при выполнении комплексных кадастровых работ. Вышеописанное является реестровой ошибкой., Конфигурация и площадь земельных участков при исправлении реестровых ошибок существенно не изменялись. Таким образом, после уточнения местоположения границ данных земельных участков, их местоположение приводится в соответствие с фактическим, что позволяет, в том числе, устранить пересечения со смежными земельными участками., Суть реестровых ошибок заключается в том, что фактическое местоположение земельных участков не соответствует данным сведений ЕГРН.</p>
Описание местоположения здания, сооружения, объекта незавершенного строительства на земельном участке
<p>В ходе выполнения комплексных кадастровых работ уточнено местоположение 89 объекта капитального строительства с кадастровыми номерами: 67:03:1560101:622, 67:03:1560101:625, 67:03:1560101:627, 67:03:1560101:628, 67:03:1560101:629, 67:03:1560101:630, 67:03:1560101:638, 67:03:1560101:645, 67:03:1560101:669, 67:03:1560101:676, 67:03:1560101:677, 67:03:1560101:680, 67:03:1560101:681, 67:03:1560101:685, 67:03:1560101:686, 67:03:1560101:687, 67:03:1560101:688, 67:03:1560101:703, 67:03:1560101:704, 67:03:1560101:706, 67:03:1560101:711, 67:03:1560101:716, 67:03:1560101:721, 67:03:1560101:722, 67:03:1560101:730, 67:03:1560101:733, 67:03:1560101:734, 67:03:1560101:735, 67:03:1560101:736, 67:03:1560101:737, 67:03:1560101:745, 67:03:1560101:838, 67:03:1560101:869, 67:03:1560101:879, 67:03:1560101:887, 67:03:1560101:888, 67:03:1560101:890, 67:03:1560101:892, 67:03:1560101:894, 67:03:1560101:899, 67:03:1560101:900, 67:03:1560101:904, 67:03:1560101:907, 67:03:1560101:910, 67:03:1560101:911, 67:03:1560101:912, 67:03:1560101:915, 67:03:1560101:916, 67:03:1560101:917, 67:03:1560101:918, 67:03:1560101:919, 67:03:1560101:921, 67:03:1560101:922, 67:03:1560101:923, 67:03:1560101:925, 67:03:1560101:926, 67:03:1560101:927, 67:03:1560101:928, 67:03:1560101:929, 67:03:1560101:930, 67:03:1560101:932, 67:03:1560101:933, 67:03:1560101:936, 67:03:1560101:937, 67:03:1560101:938, 67:03:1560101:939, 67:03:1560101:943, 67:03:1560101:944, 67:03:1560101:947, 67:03:1560101:951, 67:03:1560101:955, 67:03:1560101:961, 67:03:1560101:979, 67:03:1560101:989, 67:03:1560101:992, 67:03:1560101:998, 67:03:1560101:1010, 67:03:1560101:1037, 67:03:1560101:1049, 67:03:1560101:1065, 67:03:1560101:1072, 67:03:1560101:1092, 67:03:1560101:1093, 67:03:1560101:1096, 67:03:1560101:1099, 67:03:1560101:1103, 67:03:1560101:1124, 67:03:1560101:1246, 67:03:1560101:1260.</p>

Сведения о зданиях, сооружениях, объектах незавершенного строительства, необходимые для исправления реестровых ошибок в сведениях об описании их местоположения

В результате выполнения комплексных кадастровых работ уточнено местоположение 17 ОКС с кадастровыми номерами: 67:03:0000000:1614, 67:03:1560101:647, 67:03:1560101:668, 67:03:1560101:751, 67:03:1560101:896, 67:03:1560101:1011, 67:03:1560101:1012, 67:03:1560101:1075, 67:03:1560101:1080, 67:03:1560101:1083, 67:03:1560101:1087, 67:03:1560101:1098, 67:03:1560101:1108, 67:03:1560101:1109, 67:03:1560101:1117, 67:03:1560101:1126, 67:03:1560101:1242, обеспечивающие исправление реестровой ошибки в сведениях об описании местоположения.

Местоположение ОКС с кадастровыми номерами уточнялось путем определения координат точек конструктивных элементов здания. В соответствии с результатами полученных измерений, выявлена реестровая ошибка в сведениях об описании местоположения ОКС, в связи с чем, в соответствующем разделе КПТР приведены сведения о местоположении ОКС обеспечивающих исправление данной реестровой ошибки. Суть реестровых ошибок заключается в том, что фактическое местоположение объектов капитального строительства не соответствует данным ЕГРН.

Сведения о пунктах геодезической сети и средствах измерений

1. Сведения о пунктах геодезической сети:

№ п/п	Вид геодезической сети	Название пункта геодезической сети и тип знака	Система координат пункта геодезической сети	Координаты пункта, м		Дата обследования 7 февраля 2024 г.		
				X	Y	Сведения о состоянии		
						наружного знака пункта	центра пункта	марки центра пункта
1	2	3	4	5	6	7	8	9
1	Геодезическая сеть сгущения. 3	Мостище, пир.	МСК-67, зона 2	540 955,47	2 204 735,68	Утрачен	Сохранился	Сохранился
2	Астрономо-геодезическая сеть. 2	Юрино, пир.		561 095,56	2 221 979,41			
3	Геодезическая сеть сгущения. 3	Акатово, пир.		550 758,50	2 232 830,36			

2. Сведения об использованных средствах измерений:

№ п/п	Наименование и обозначение типа средства измерений - прибора (инструмента, аппаратуры)	Заводской или серийный номер средства измерений	Реквизиты свидетельства о поверке прибора (инструмента, аппаратуры) и (или) срок действия поверки
1	2	3	4
1	Аппаратура геодезическая спутниковая PrinCe i30	3491933	№С-ГФК/30-08-2024/366349251 от 30.08.2024г.

Сведения об уточняемых земельных участках								
1. Сведения о характерных точках границ уточняемого земельного участка с кадастровым номером						67:03:1560101:146		:
Система координат		МСК-67, зона 2				Зона №		2
Обоз- начение харак- терных точек границ	Координаты, м				Метод определения координат	Формулы, примененные для расчета средней квадратической погрешности определения координат характерных точек границ (Mt), с подставленными в такие формулы значениями и итоговые (вычисленные) значения Mt, м	Описание закрепления точки	
	содержатся в Едином государственном реестре недвижимости		определены в результате выполнения комплексных кадастровых работ					
	X	Y	X	Y				
1	2	3	4	5	6	7	8	
н11716 5У	—	—	549 956,35	2 231 966,42	Метод спутниковых геодезических измерений (определений)	0,10	—	
н11716 4У	—	—	549 928,00	2 232 014,68				
н11716 3У	—	—	549 946,79	2 232 024,17				
н11717 8У	—	—	549 934,91	2 232 047,66				
н11718 1У	—	—	549 915,62	2 232 040,09				
н11717 9У	—	—	549 895,10	2 232 022,55				
н11718 0У	—	—	549 938,79	2 231 952,38				
н11716 5У	—	—	549 956,35	2 231 966,42				
2. Сведения о частях границ уточняемого земельного участка с кадастровым номером						67:03:1560101:146		:
Обозначение части границ		Горизонтальное проложение (S), м	Описание прохождения части границ			Сведения о согласовании местоположения границ (согласовано/спорное)		
от т.	до т.							
1	2	3	4			5		
н117165У	н117164У	55,97	—			согласовано		
н117164У	н117163У	21,05						
н117163У	н117178У	26,32						

1	2	3	4	5
н117178У	н117181У	20,72	—	согласовано
н117181У	н117179У	26,99		
н117179У	н117180У	82,66		
н117180У	н117165У	22,48		

3. Сведения о характеристиках уточняемого земельного участка с кадастровым номером 67:03:1560101:146 :

№ п/п	Наименование характеристики земельного участка	Значение характеристики
1	2	3
1.	Адрес земельного участка	—
1.1.	Сведения о местоположении земельного участка (при отсутствии адреса) в структурированном в соответствии с федеральной информационной адресной системой виде	Российская Федерация, Смоленская область, Гагаринский р-н, Акатовское с/п, Акатово д, Черемушки ул, уч 21
1.2.	Дополнительные сведения о местоположении земельного участка	—
2.	Площадь земельного участка ± величина погрешности определения (вычисления) площади ($P \pm \Delta P$), м²	$2\,543 \pm 18,00$
3.	Формула, примененная для вычисления предельной погрешности определения площади земельного участка, с подставленными значениями и итоговые (вычисленные) значения	$3,5*0,10*\sqrt{(2\,543,00)} = 18$
4.	Площадь земельного участка согласно сведениям Единого государственного реестра недвижимости (Ркад), м²	2 500,00
5.	Оценка расхождения Р и Ркад ($P - P_{кад}$), м²	43
6.	Предельный минимальный и максимальный размеры земельного участка ($P_{мин}$ и $P_{макс}$), м²	— —
7.	Вид (виды) разрешенного использования	Для ведения личного подсобного хозяйства
7.1.	Дополнительные сведения об использовании земельного участка	—
8.	Кадастровый или иной государственный учетный номер (инвентарный) здания, сооружения, объекта незавершенного строительства, расположенного на земельном участке	—
9.	Сведения о земельных участках (землях общего пользования, территории общего пользования), посредством которых обеспечивается доступ	—
10.	Иные сведения	—

4. Пояснения к сведениям об уточняемом земельном участке с кадастровым номером 67:03:1560101:146 :

1.	—
----	---

1. Сведения о характерных точках границ уточняемого земельного участка с кадастровым номером67:03:1560101:147:

Система координатМСК-67, зона 2Зона №2

Обоз- начение харак- терных точек границ	Координаты, м				Метод определения координат	Формулы, примененные для расчета средней квадратической погрешности определения координат характерных точек границ (Mt), с подставленными в такие формулы значениями и итоговые (вычисленные) значения Mt, м	Описание закрепления точки
	содержатся в Едином государственном реестре недвижимости		определены в результате выполнения комплексных кадастровых работ				
	X	Y	X	Y			
1	2	3	4	5	6	7	8
н11716 2У	—	—	549 973,15	2 231 978,48	Метод спутниковых геодезических измерений (определений)	0,10	—
117177	—	—	549 962,19	2 231 995,15		—	
н11716 3У	—	—	549 946,79	2 232 024,17	Метод спутниковых геодезических измерений (определений)	0,10	
н11716 4У	—	—	549 928,00	2 232 014,68			
н11716 5У	—	—	549 956,35	2 231 966,42			
н11716 2У	—	—	549 973,15	2 231 978,48			

2. Сведения о частях границ уточняемого земельного участка с кадастровым номером67:03:1560101:147:

Обозначение части границ		Горизонтальное проложение (S), м	Описание прохождения части границ	Сведения о согласовании местоположения границ (согласовано/спорное)
от т.	до т.			
1	2	3	4	5
н117162У	117177	19,95	—	согласовано
117177	н117163У	32,85		
н117163У	н117164У	21,05		
н117164У	н117165У	55,97		
н117165У	н117162У	20,68		

3. Сведения о характеристиках уточняемого земельного участка с кадастровым номером67:03:1560101:147:

№ п/п	Наименование характеристики земельного участка	Значение характеристики
1	2	3

1	2	3
1.	Адрес земельного участка	Российская Федерация, Смоленская область, р-н Гагаринский, с/п Акатовское, д Акатово, ул Черемушки, уч №21А
1.1.	Сведения о местоположении земельного участка (при отсутствии адреса) в структурированном в соответствии с федеральной информационной адресной системой виде	—
1.2.	Дополнительные сведения о местоположении земельного участка	—
2.	Площадь земельного участка \pm величина погрешности определения (вычисления) площади ($P \pm \Delta P$), м ²	$1\,100 \pm 12,00$
3.	Формула, примененная для вычисления предельной погрешности определения площади земельного участка, с подставленными значениями и итоговые (вычисленные) значения	$3,5 * 0,10 * \sqrt{(1\,100,00)} = 12$
4.	Площадь земельного участка согласно сведениям Единого государственного реестра недвижимости (Ркад), м ²	1 100,00
5.	Оценка расхождения Р и Ркад ($P - P_{кад}$), м ²	0
6.	Предельный минимальный и максимальный размеры земельного участка (Рмин и Рмакс), м ²	— —
7.	Вид (виды) разрешенного использования	Для ведения личного подсобного хозяйства
7.1.	Дополнительные сведения об использовании земельного участка	—
8.	Кадастровый или иной государственный учетный номер (инвентарный) здания, сооружения, объекта незавершенного строительства, расположенного на земельном участке	67:03:1560101:1049
9.	Сведения о земельных участках (землях общего пользования, территории общего пользования), посредством которых обеспечивается доступ	—
10.	Иные сведения	—
4. Пояснения к сведениям об уточняемом земельном участке с кадастровым номером <u>67:03:1560101:147</u> :		
1.	—	

1. Сведения о характерных точках границ уточняемого земельного участка с кадастровым номером 67:03:1560101:153 :
Система координат МСК-67, зона 2 Зона № 2

Обоз- начение харак- терных точек границ	Координаты, м				Метод определения координат	Формулы, примененные для расчета средней квадратической погрешности определения координат характерных точек границ (Mt), с подставленными в такие формулы значениями и итоговые (вычисленные) значения Mt, м	Описание закрепления точки
	содержатся в Едином государственном реестре недвижимости		определены в результате выполнения комплексных кадастровых работ				
	X	Y	X	Y			
1	2	3	4	5	6	7	8
н2140У	—	—	549 884,86	2 231 902,55	Метод спутниковых геодезических измерений (определений)	0,10	—
н11715 9У	—	—	549 862,74	2 231 932,88			
н11716 0У	—	—	549 848,24	2 231 920,97			
н11716 1У	—	—	549 870,45	2 231 890,79			
н2140У	—	—	549 884,86	2 231 902,55			

2. Сведения о частях границ уточняемого земельного участка с кадастровым номером 67:03:1560101:153 :

Обозначение части границ		Горизонтальное проложение (S), м	Описание прохождения части границ	Сведения о согласовании местоположения границ (согласовано/спорное)
от т.	до т.			
1	2	3	4	5
н2140У	н117159У	37,54	—	согласовано
н117159У	н117160У	18,76		
н117160У	н117161У	37,47		
н117161У	н2140У	18,60		

3. Сведения о характеристиках уточняемого земельного участка с кадастровым номером 67:03:1560101:153 :

№ п/п	Наименование характеристики земельного участка	Значение характеристики
1	2	3

1	2	3
1.	Адрес земельного участка	—
1.1.	Сведения о местоположении земельного участка (при отсутствии адреса) в структурированном в соответствии с федеральной информационной адресной системой виде	Российская Федерация, Смоленская область, Гагаринский р-н, Акатовское с/п, Акатово д, Черемушки ул, д 27
1.2.	Дополнительные сведения о местоположении земельного участка	—
2.	Площадь земельного участка \pm величина погрешности определения (вычисления) площади ($P \pm \Delta P$), м ²	$700 \pm 9,00$
3.	Формула, примененная для вычисления предельной погрешности определения площади земельного участка, с подставленными значениями и итоговые (вычисленные) значения	$3,5*0,10*\sqrt{(700,00)} = 9$
4.	Площадь земельного участка согласно сведениям Единого государственного реестра недвижимости (Ркад), м ²	700,00
5.	Оценка расхождения Р и Ркад ($P - P_{кад}$), м ²	0
6.	Предельный минимальный и максимальный размеры земельного участка ($P_{мин}$ и $P_{макс}$), м ²	— —
7.	Вид (виды) разрешенного использования	Для ведения личного подсобного хозяйства
7.1.	Дополнительные сведения об использовании земельного участка	—
8.	Кадастровый или иной государственный учетный номер (инвентарный) здания, сооружения, объекта незавершенного строительства, расположенного на земельном участке	67:03:1560101:938
9.	Сведения о земельных участках (землях общего пользования, территории общего пользования), посредством которых обеспечивается доступ	—
10.	Иные сведения	—
4. Пояснения к сведениям об уточняемом земельном участке с кадастровым номером <u>67:03:1560101:153</u> :		
1.	—	

1. Сведения о характерных точках границ уточняемого земельного участка с кадастровым номером

67:03:1560101:165

:

Система координат

МСК-67, зона 2

Зона №

2

Обоз- начение харак- терных точек границ	Координаты, м				Метод определения координат	Формулы, примененные для расчета средней квадратической погрешности определения координат характерных точек границ (Mt), с подставленными в такие формулы значениями и итоговые (вычисленные) значения Mt, м	Описание закрепления точки
	содержатся в Едином государственном реестре недвижимости		определены в результате выполнения комплексных кадастровых работ				
	X	Y	X	Y			
1	2	3	4	5	6	7	8
н 7У	—	—	550 178,91	2 232 047,66	Метод спутниковых геодезических измерений (определений)	0,10	—
н11718 4У	—	—	550 190,01	2 232 032,61			
н11718 2У	—	—	550 200,85	2 232 041,60			
н11718 3У	—	—	550 166,26	2 232 098,26			
н1У	—	—	550 150,39	2 232 086,42			
н9У	—	—	550 155,84	2 232 080,35			
н8У	—	—	550 160,63	2 232 074,06			
н 7У	—	—	550 178,91	2 232 047,66			

2. Сведения о частях границ уточняемого земельного участка с кадастровым номером

67:03:1560101:165

:

Обозначение части границ		Горизонтальное проложение (S), м	Описание прохождения части границ	Сведения о согласовании местоположения границ (согласовано/спорное)
от т.	до т.			
1	2	3	4	5
н 7У	н117184У	18,70	—	согласовано
н117184У	н117182У	14,08		
н117182У	н117183У	66,38		
н117183У	н1У	19,80		

1	2	3	4	5
н1У	н9У	8,16	—	согласовано
н9У	н8У	7,91		
н8У	н 7У	32,11		

3. Сведения о характеристиках уточняемого земельного участка с кадастровым номером 67:03:1560101:165 :

№ п/п	Наименование характеристики земельного участка	Значение характеристики
1	2	3
1.	Адрес земельного участка	—
1.1.	Сведения о местоположении земельного участка (при отсутствии адреса) в структурированном в соответствии с федеральной информационной адресной системой виде	Российская Федерация, Смоленская область, Гагаринский р-н, Акатовское с/п, Акатово д, Черемушки ул
1.2.	Дополнительные сведения о местоположении земельного участка	—
2.	Площадь земельного участка ± величина погрешности определения (вычисления) площади ($P \pm \Delta P$), м²	$1\,100 \pm 12,00$
3.	Формула, примененная для вычисления предельной погрешности определения площади земельного участка, с подставленными значениями и итоговые (вычисленные) значения	$3,5*0,10*\sqrt{(1\,100,00)} = 12$
4.	Площадь земельного участка согласно сведениям Единого государственного реестра недвижимости (Ркад), м²	1 000,00
5.	Оценка расхождения Р и Ркад ($P - P_{кад}$), м²	100
6.	Предельный минимальный и максимальный размеры земельного участка ($P_{мин}$ и $P_{макс}$), м²	— —
7.	Вид (виды) разрешенного использования	Для ведения личного подсобного хозяйства
7.1.	Дополнительные сведения об использовании земельного участка	—
8.	Кадастровый или иной государственный учетный номер (инвентарный) здания, сооружения, объекта незавершенного строительства, расположенного на земельном участке	67:03:1560101:1124
9.	Сведения о земельных участках (землях общего пользования, территории общего пользования), посредством которых обеспечивается доступ	—
10.	Иные сведения	—

4. Пояснения к сведениям об уточняемом земельном участке с кадастровым номером 67:03:1560101:165 :

1.	—
----	---

1. Сведения о характерных точках границ уточняемого земельного участка с кадастровым номером 67:03:1560101:218 :
Система координат МСК-67, зона 2 Зона № 2

Обоз- начение харак- терных точек границ	Координаты, м				Метод определения координат	Формулы, примененные для расчета средней квадратической погрешности определения координат характерных точек границ (Mt), с подставленными в такие формулы значениями и итоговые (вычисленные) значения Mt, м	Описание закрепления точки
	содержатся в Едином государственном реестре недвижимости		определены в результате выполнения комплексных кадастровых работ				
	X	Y	X	Y			
1	2	3	4	5	6	7	8
н11705 4У	—	—	550 289,60	2 231 854,16	Метод спутниковых геодезических измерений (определений)	0,10	—
н11705 5У	—	—	550 231,43	2 231 924,41			
н11705 6У	—	—	550 202,64	2 231 902,04			
н11705 7У	—	—	550 252,94	2 231 825,17			
н11705 4У	—	—	550 289,60	2 231 854,16			

2. Сведения о частях границ уточняемого земельного участка с кадастровым номером 67:03:1560101:218 :

Обозначение части границ		Горизонтальное проложение (S), м	Описание прохождения части границ	Сведения о согласовании местоположения границ (согласовано/спорное)
от т.	до т.			
1	2	3	4	5
н117054У	н117055У	91,21	—	согласовано
н117055У	н117056У	36,46		
н117056У	н117057У	91,86		
н117057У	н117054У	46,74		

3. Сведения о характеристиках уточняемого земельного участка с кадастровым номером 67:03:1560101:218 :

№ п/п	Наименование характеристики земельного участка	Значение характеристики
1	2	3

1	2	3
1.	Адрес земельного участка	—
1.1.	Сведения о местоположении земельного участка (при отсутствии адреса) в структурированном в соответствии с федеральной информационной адресной системой виде	Российская Федерация, Смоленская область, Гагаринский р-н, Акатовское с/п, Акатово д
1.2.	Дополнительные сведения о местоположении земельного участка	—
2.	Площадь земельного участка \pm величина погрешности определения (вычисления) площади ($P \pm \Delta P$), м ²	$3\,800 \pm 22,00$
3.	Формула, примененная для вычисления предельной погрешности определения площади земельного участка, с подставленными значениями и итоговые (вычисленные) значения	$3,5*0,10*\sqrt{(3\,800,00)} = 22$
4.	Площадь земельного участка согласно сведениям Единого государственного реестра недвижимости (Ркад), м ²	3 800,00
5.	Оценка расхождения Р и Ркад ($P - P_{кад}$), м ²	0
6.	Предельный минимальный и максимальный размеры земельного участка ($P_{мин}$ и $P_{макс}$), м ²	— —
7.	Вид (виды) разрешенного использования	Для ведения личного подсобного хозяйства
7.1.	Дополнительные сведения об использовании земельного участка	—
8.	Кадастровый или иной государственный учетный номер (инвентарный) здания, сооружения, объекта незавершенного строительства, расположенного на земельном участке	67:03:1560101:992
9.	Сведения о земельных участках (землях общего пользования, территории общего пользования), посредством которых обеспечивается доступ	—
10.	Иные сведения	—
4. Пояснения к сведениям об уточняемом земельном участке с кадастровым номером <u>67:03:1560101:218</u> :		
1.	—	

1. Сведения о характерных точках границ уточняемого земельного участка с кадастровым номером

67:03:1560101:322

:

Система координат

МСК-67, зона 2

Зона №

2

Обоз- начение харак- терных точек границ	Координаты, м				Метод определения координат	Формулы, примененные для расчета средней квадратической погрешности определения координат характерных точек границ (Mt), с подставленными в такие формулы значениями и итоговые (вычисленные) значения Mt, м	Описание закрепления точки
	содержатся в Едином государственном реестре недвижимости		определены в результате выполнения комплексных кадастровых работ				
	X	Y	X	Y			
1	2	3	4	5	6	7	8
н1328У	—	—	550 535,09	2 231 745,30	Метод спутниковых геодезических измерений (определений)	0,10	—
н1327У	—	—	550 526,49	2 231 755,94			
н15У	—	—	550 518,58	2 231 766,63			-
н12У	—	—	550 508,32	2 231 758,72			
н11713 8У	—	—	550 505,94	2 231 757,13			—
н11713 6У	—	—	550 527,44	2 231 731,48			
н11713 7У	—	—	550 539,20	2 231 740,99			
н1328У	—	—	550 535,09	2 231 745,30			

2. Сведения о частях границ уточняемого земельного участка с кадастровым номером

67:03:1560101:322

:

Обозначение части границ		Горизонтальное проложение (S), м	Описание прохождения части границ	Сведения о согласовании местоположения границ (согласовано/спорное)
от т.	до т.			
1	2	3	4	5
н1328У	н1327У	13,68	—	согласовано
н1327У	н15У	13,30		
н15У	н12У	12,96		
н12У	н117138У	2,86		

1	2	3	4	5
н117138У	н117136У	33,47	—	согласовано
н117136У	н117137У	15,12		
н117137У	н1328У	5,96		
3. Сведения о характеристиках уточняемого земельного участка с кадастровым номером 67:03:1560101:322 :				
№ п/п	Наименование характеристики земельного участка		Значение характеристики	
1	2		3	
1.	Адрес земельного участка		—	
1.1.	Сведения о местоположении земельного участка (при отсутствии адреса) в структурированном в соответствии с федеральной информационной адресной системой виде		Российская Федерация, Смоленская область, Гагаринский р-н, Акатовское с/п, Акатово д, Коммунистическая ул, д 6	
1.2.	Дополнительные сведения о местоположении земельного участка		—	
2.	Площадь земельного участка ± величина погрешности определения (вычисления) площади (Р ± ΔР), м²		500 ± 8,00	
3.	Формула, примененная для вычисления предельной погрешности определения площади земельного участка, с подставленными значениями и итоговые (вычисленные) значения		3,5*0,10*√(500,00) = 8	
4.	Площадь земельного участка согласно сведениям Единого государственного реестра недвижимости (Ркад), м²		500,00	
5.	Оценка расхождения Р и Ркад (Р - Ркад), м²		0	
6.	Предельный минимальный и максимальный размеры земельного участка (Рмин и Рмакс), м²		— —	
7.	Вид (виды) разрешенного использования		Для ведения личного подсобного хозяйства	
7.1.	Дополнительные сведения об использовании земельного участка		—	
8.	Кадастровый или иной государственный учетный номер (инвентарный) здания, сооружения, объекта незавершенного строительства, расположенного на земельном участке		67:03:1560101:998	
9.	Сведения о земельных участках (землях общего пользования, территории общего пользования), посредством которых обеспечивается доступ		—	
10.	Иные сведения		—	
4. Пояснения к сведениям об уточняемом земельном участке с кадастровым номером 67:03:1560101:322 :				
1.	—			

1. Сведения о характерных точках границ уточняемого земельного участка с кадастровым номером67:03:1560101:330:

Система координатМСК-67, зона 2Зона №2

Обоз- начение харак- терных точек границ	Координаты, м				Метод определения координат	Формулы, примененные для расчета средней квадратической погрешности определения координат характерных точек границ (Mt), с подставленными в такие формулы значениями и итоговые (вычисленные) значения Mt, м	Описание закрепления точки
	содержатся в Едином государственном реестре недвижимости		определены в результате выполнения комплексных кадастровых работ				
	X	Y	X	Y			
1	2	3	4	5	6	7	8
н11711 4У	—	—	550 503,27	2 231 653,25	Метод спутниковых геодезических измерений (определений)	0,10	—
н11711 6У	—	—	550 473,64	2 231 689,69			
н11711 7У	—	—	550 457,21	2 231 676,10			
н11711 8У	—	—	550 459,77	2 231 660,93			
н11711 9У	—	—	550 480,86	2 231 635,14			
н11711 4У	—	—	550 503,27	2 231 653,25			

2. Сведения о частях границ уточняемого земельного участка с кадастровым номером67:03:1560101:330:

Обозначение части границ		Горизонтальное проложение (S), м	Описание прохождения части границ	Сведения о согласовании местоположения границ (согласовано/спорное)
от т.	до т.			
1	2	3	4	5
н117114У	н117116У	46,97	—	согласовано
н117116У	н117117У	21,32		
н117117У	н117118У	15,38		
н117118У	н117119У	33,32		
н117119У	н117114У	28,81		

3. Сведения о характеристиках уточняемого земельного участка с кадастровым номером67:03:1560101:330:

№ п/п	Наименование характеристики земельного участка	Значение характеристики
1	2	3

1	2	3
1.	Адрес земельного участка	Российская Федерация, Смоленская область, р-н Гагаринский, с/п Гагаринское, д. Акатово, ул. Коммунистическая, уч. 1
1.1.	Сведения о местоположении земельного участка (при отсутствии адреса) в структурированном в соответствии с федеральной информационной адресной системой виде	—
1.2.	Дополнительные сведения о местоположении земельного участка	—
2.	Площадь земельного участка \pm величина погрешности определения (вычисления) площади ($P \pm \Delta P$), м ²	$1\,301 \pm 13,00$
3.	Формула, примененная для вычисления предельной погрешности определения площади земельного участка, с подставленными значениями и итоговые (вычисленные) значения	$3,5*0,10*\sqrt{(1\,301,00)} = 13$
4.	Площадь земельного участка согласно сведениям Единого государственного реестра недвижимости (Ркад), м ²	1 300,00
5.	Оценка расхождения Р и Ркад ($P - P_{\text{кад}}$), м ²	1
6.	Предельный минимальный и максимальный размеры земельного участка ($P_{\text{мин}}$ и $P_{\text{макс}}$), м ²	— —
7.	Вид (виды) разрешенного использования	Для ведения личного подсобного хозяйства
7.1.	Дополнительные сведения об использовании земельного участка	—
8.	Кадастровый или иной государственный учетный номер (инвентарный) здания, сооружения, объекта незавершенного строительства, расположенного на земельном участке	67:03:1560101:989
9.	Сведения о земельных участках (землях общего пользования, территории общего пользования), посредством которых обеспечивается доступ	—
10.	Иные сведения	—
4. Пояснения к сведениям об уточняемом земельном участке с кадастровым номером <u>67:03:1560101:330</u> :		
1.	—	

1. Сведения о характерных точках границ уточняемого земельного участка с кадастровым номером 67:03:1560101:332 :
Система координат МСК-67, зона 2 Зона № 2

Обоз- начение харак- терных точек границ	Координаты, м				Метод определения координат	Формулы, примененные для расчета средней квадратической погрешности определения координат характерных точек границ (Mt), с подставленными в такие формулы значениями и итоговые (вычисленные) значения Mt, м	Описание закрепления точки
	содержатся в Едином государственном реестре недвижимости		определены в результате выполнения комплексных кадастровых работ				
	X	Y	X	Y			
1	2	3	4	5	6	7	8
н11712 0У	—	—	550 526,20	2 231 672,71	Метод спутниковых геодезических измерений (определений)	0,10	—
н11712 1У	—	—	550 496,81	2 231 709,23			
н11711 6У	—	—	550 473,64	2 231 689,69			
н11711 4У	—	—	550 503,27	2 231 653,25			
н11712 0У	—	—	550 526,20	2 231 672,71			

2. Сведения о частях границ уточняемого земельного участка с кадастровым номером 67:03:1560101:332 :

Обозначение части границ		Горизонтальное проложение (S), м	Описание прохождения части границ	Сведения о согласовании местоположения границ (согласовано/спорное)
от т.	до т.			
1	2	3	4	5
н117120У	н117121У	46,88	—	согласовано
н117121У	н117116У	30,31		
н117116У	н117114У	46,97		
н117114У	н117120У	30,07		

3. Сведения о характеристиках уточняемого земельного участка с кадастровым номером 67:03:1560101:332 :

№ п/п	Наименование характеристики земельного участка	Значение характеристики
1	2	3

1	2	3
1.	Адрес земельного участка	—
1.1.	Сведения о местоположении земельного участка (при отсутствии адреса) в структурированном в соответствии с федеральной информационной адресной системой виде	Российская Федерация, Смоленская область, Гагаринский р-н, Акатовское с/п, Акатово д, Коммунистическая ул, д 3
1.2.	Дополнительные сведения о местоположении земельного участка	—
2.	Площадь земельного участка \pm величина погрешности определения (вычисления) площади ($P \pm \Delta P$), м ²	1 416 \pm 13,00
3.	Формула, примененная для вычисления предельной погрешности определения площади земельного участка, с подставленными значениями и итоговые (вычисленные) значения	$3,5 \cdot 0,10 \cdot \sqrt{(1\,416,00)} = 13$
4.	Площадь земельного участка согласно сведениям Единого государственного реестра недвижимости (Ркад), м ²	1 400,00
5.	Оценка расхождения Р и Ркад ($P - P_{\text{кад}}$), м ²	16
6.	Предельный минимальный и максимальный размеры земельного участка ($P_{\text{мин}}$ и $P_{\text{макс}}$), м ²	— —
7.	Вид (виды) разрешенного использования	Для ведения личного подсобного хозяйства
7.1.	Дополнительные сведения об использовании земельного участка	—
8.	Кадастровый или иной государственный учетный номер (инвентарный) здания, сооружения, объекта незавершенного строительства, расположенного на земельном участке	67:03:1560101:933
9.	Сведения о земельных участках (землях общего пользования, территории общего пользования), посредством которых обеспечивается доступ	—
10.	Иные сведения	—
4. Пояснения к сведениям об уточняемом земельном участке с кадастровым номером <u>67:03:1560101:332</u> :		
1.	—	

1. Сведения о характерных точках границ уточняемого земельного участка с кадастровым номером 67:03:1560101:355:

Система координат МСК-67, зона 2Зона № 2

Обоз- начение харак- терных точек границ	Координаты, м				Метод определения координат	Формулы, примененные для расчета средней квадратической погрешности определения координат характерных точек границ (Mt), с подставленными в такие формулы значениями и итоговые (вычисленные) значения Mt, м	Описание закрепления точки
	содержатся в Едином государственном реестре недвижимости		определены в результате выполнения комплексных кадастровых работ				
	X	Y	X	Y			
1	2	3	4	5	6	7	8
н11699 6У	—	—	550 986,68	2 231 956,25	Метод спутниковых геодезических измерений (определений)	0,10	—
н11699 7У	—	—	550 991,90	2 232 001,78			
н11699 8У	—	—	550 947,58	2 232 009,28			
н11699 9У	—	—	550 941,51	2 231 962,35			
н11699 6У	—	—	550 986,68	2 231 956,25			

2. Сведения о частях границ уточняемого земельного участка с кадастровым номером 67:03:1560101:355:

Обозначение части границ		Горизонтальное проложение (S), м	Описание прохождения части границ	Сведения о согласовании местоположения границ (согласовано/спорное)
от т.	до т.			
1	2	3	4	5
н116996У	н116997У	45,83	—	согласовано
н116997У	н116998У	44,95		
н116998У	н116999У	47,32		
н116999У	н116996У	45,58		

3. Сведения о характеристиках уточняемого земельного участка с кадастровым номером 67:03:1560101:355:

№ п/п	Наименование характеристики земельного участка	Значение характеристики
1	2	3

1	2	3
1.	Адрес земельного участка	—
1.1.	Сведения о местоположении земельного участка (при отсутствии адреса) в структурированном в соответствии с федеральной информационной адресной системой виде	Российская Федерация, Смоленская область, Гагаринский р-н, Акатовское с/п, Акатово д, Федотово ул, д 44
1.2.	Дополнительные сведения о местоположении земельного участка	—
2.	Площадь земельного участка \pm величина погрешности определения (вычисления) площади ($P \pm \Delta P$), м ²	$2\,107 \pm 16,00$
3.	Формула, примененная для вычисления предельной погрешности определения площади земельного участка, с подставленными значениями и итоговые (вычисленные) значения	$3,5*0,10*\sqrt{(2\,107,00)} = 16$
4.	Площадь земельного участка согласно сведениям Единого государственного реестра недвижимости (Ркад), м ²	2 100,00
5.	Оценка расхождения Р и Ркад ($P - P_{\text{кад}}$), м ²	7
6.	Предельный минимальный и максимальный размеры земельного участка ($P_{\text{мин}}$ и $P_{\text{макс}}$), м ²	— —
7.	Вид (виды) разрешенного использования	Для садоводства и огородничества
7.1.	Дополнительные сведения об использовании земельного участка	—
8.	Кадастровый или иной государственный учетный номер (инвентарный) здания, сооружения, объекта незавершенного строительства, расположенного на земельном участке	67:03:1560101:923
9.	Сведения о земельных участках (землях общего пользования, территории общего пользования), посредством которых обеспечивается доступ	—
10.	Иные сведения	—
4. Пояснения к сведениям об уточняемом земельном участке с кадастровым номером <u>67:03:1560101:355</u> :		
1.	—	

1. Сведения о характерных точках границ уточняемого земельного участка с кадастровым номером

67:03:1560101:454

:

Система координат

МСК-67, зона 2

Зона №

2

Обозначение характерных точек границ	Координаты, м				Метод определения координат	Формулы, примененные для расчета средней квадратической погрешности определения координат характерных точек границ (Mt), с подставленными в такие формулы значениями и итоговые (вычисленные) значения Mt, м	Описание закрепления точки
	содержатся в Едином государственном реестре недвижимости		определены в результате выполнения комплексных кадастровых работ				
	X	Y	X	Y			
1	2	3	4	5	6	7	8
н11701 2У	—	—	551 000,44	2 232 147,37	Метод спутниковых геодезических измерений (определений)	0,10	—
н11701 3У	—	—	551 002,34	2 232 174,34			
н11701 4У	—	—	550 965,15	2 232 176,26			
н11701 5У	—	—	550 963,15	2 232 150,38			
н11701 2У	—	—	551 000,44	2 232 147,37			

2. Сведения о частях границ уточняемого земельного участка с кадастровым номером

67:03:1560101:454

:

Обозначение части границ		Горизонтальное проложение (S), м	Описание прохождения части границ	Сведения о согласовании местоположения границ (согласовано/спорное)
от т.	до т.			
1	2	3	4	5
н117012У	н117013У	27,04	—	согласовано
н117013У	н117014У	37,24		
н117014У	н117015У	25,96		
н117015У	н117012У	37,41		

3. Сведения о характеристиках уточняемого земельного участка с кадастровым номером

67:03:1560101:454

:

№ п/п	Наименование характеристики земельного участка	Значение характеристики
1	2	3

1	2	3
1.	Адрес земельного участка	—
1.1.	Сведения о местоположении земельного участка (при отсутствии адреса) в структурированном в соответствии с федеральной информационной адресной системой виде	Российская Федерация, Смоленская область, Гагаринский р-н, Акатовское с/п, Акатово д, Акатовская ул, д 4
1.2.	Дополнительные сведения о местоположении земельного участка	—
2.	Площадь земельного участка \pm величина погрешности определения (вычисления) площади ($P \pm \Delta P$), м ²	$989 \pm 11,00$
3.	Формула, примененная для вычисления предельной погрешности определения площади земельного участка, с подставленными значениями и итоговые (вычисленные) значения	$3,5*0,10*\sqrt{(989,00)} = 11$
4.	Площадь земельного участка согласно сведениям Единого государственного реестра недвижимости (Ркад), м ²	989,00
5.	Оценка расхождения Р и Ркад ($P - P_{кад}$), м ²	0
6.	Предельный минимальный и максимальный размеры земельного участка ($P_{мин}$ и $P_{макс}$), м ²	— —
7.	Вид (виды) разрешенного использования	Для ведения личного подсобного хозяйства
7.1.	Дополнительные сведения об использовании земельного участка	—
8.	Кадастровый или иной государственный учетный номер (инвентарный) здания, сооружения, объекта незавершенного строительства, расположенного на земельном участке	67:03:1560101:917
9.	Сведения о земельных участках (землях общего пользования, территории общего пользования), посредством которых обеспечивается доступ	—
10.	Иные сведения	—
4. Пояснения к сведениям об уточняемом земельном участке с кадастровым номером <u>67:03:1560101:454</u> :		
1.	—	

1. Сведения о характерных точках границ уточняемого земельного участка с кадастровым номером

67:03:1560101:579

:

Система координат

МСК-67, зона 2

Зона №

2

Обозначение характерных точек границ	Координаты, м				Метод определения координат	Формулы, примененные для расчета средней квадратической погрешности определения координат характерных точек границ (Mt), с подставленными в такие формулы значениями и итоговые (вычисленные) значения Mt, м	Описание закрепления точки
	содержатся в Едином государственном реестре недвижимости		определены в результате выполнения комплексных кадастровых работ				
	X	Y	X	Y			
1	2	3	4	5	6	7	8
н11717 0У	—	—	550 017,81	2 232 006,34	Метод спутниковых геодезических измерений (определений)	0,10	—
н11717 1У	—	—	550 036,96	2 232 021,25			
н11717 2У	—	—	549 996,74	2 232 074,12			
н11717 3У	—	—	549 979,97	2 232 062,23			
н11717 0У	—	—	550 017,81	2 232 006,34			

2. Сведения о частях границ уточняемого земельного участка с кадастровым номером

67:03:1560101:579

:

Обозначение части границ		Горизонтальное проложение (S), м	Описание прохождения части границ	Сведения о согласовании местоположения границ (согласовано/спорное)
от т.	до т.			
1	2	3	4	5
н117170У	н117171У	24,27	—	согласовано
н117171У	н117172У	66,43		
н117172У	н117173У	20,56		
н117173У	н117170У	67,49		

3. Сведения о характеристиках уточняемого земельного участка с кадастровым номером

67:03:1560101:579

:

№ п/п	Наименование характеристики земельного участка	Значение характеристики
1	2	3

1	2	3
1.	Адрес земельного участка	—
1.1.	Сведения о местоположении земельного участка (при отсутствии адреса) в структурированном в соответствии с федеральной информационной адресной системой виде	Российская Федерация, Смоленская область, Гагаринский р-н, Акатовское с/п, Акатово д, Черемушки ул, д 17
1.2.	Дополнительные сведения о местоположении земельного участка	—
2.	Площадь земельного участка \pm величина погрешности определения (вычисления) площади ($P \pm \Delta P$), м ²	$1\,500 \pm 14,00$
3.	Формула, примененная для вычисления предельной погрешности определения площади земельного участка, с подставленными значениями и итоговые (вычисленные) значения	$3,5*0,10*\sqrt{(1\,500,00)} = 14$
4.	Площадь земельного участка согласно сведениям Единого государственного реестра недвижимости (Ркад), м ²	1 500,00
5.	Оценка расхождения Р и Ркад ($P - P_{кад}$), м ²	0
6.	Предельный минимальный и максимальный размеры земельного участка ($P_{мин}$ и $P_{макс}$), м ²	— —
7.	Вид (виды) разрешенного использования	Для ведения личного подсобного хозяйства
7.1.	Дополнительные сведения об использовании земельного участка	—
8.	Кадастровый или иной государственный учетный номер (инвентарный) здания, сооружения, объекта незавершенного строительства, расположенного на земельном участке	67:03:1560101:936
9.	Сведения о земельных участках (землях общего пользования, территории общего пользования), посредством которых обеспечивается доступ	—
10.	Иные сведения	—
4. Пояснения к сведениям об уточняемом земельном участке с кадастровым номером <u>67:03:1560101:579</u> :		
1.	—	

1. Сведения о характерных точках границ уточняемого земельного участка с кадастровым номером 67:03:1560101:867 :
Система координат МСК-67, зона 2 Зона № 2

Обоз- начение харак- терных точек границ	Координаты, м				Метод определения координат	Формулы, примененные для расчета средней квадратической погрешности определения координат характерных точек границ (Mt), с подставленными в такие формулы значениями и итоговые (вычисленные) значения Mt, м	Описание закрепления точки
	содержатся в Едином государственном реестре недвижимости		определены в результате выполнения комплексных кадастровых работ				
	X	Y	X	Y			
1	2	3	4	5	6	7	8
н11702 8	—	—	551 021,91	2 232 284,25	Метод спутниковых геодезических измерений (определений)	0,10	—
н11702 9	—	—	551 020,93	2 232 254,05			
н11703 0	—	—	551 143,18	2 232 252,83			
н11703 1	—	—	551 145,22	2 232 285,63			
н11702 8	—	—	551 021,91	2 232 284,25			

2. Сведения о частях границ уточняемого земельного участка с кадастровым номером 67:03:1560101:867 :

Обозначение части границ		Горизонтальное проложение (S), м	Описание прохождения части границ	Сведения о согласовании местоположения границ (согласовано/спорное)
от т.	до т.			
1	2	3	4	5
н117028	н117029	30,22	—	согласовано
н117029	н117030	122,26		
н117030	н117031	32,86		
н117031	н117028	123,32		

3. Сведения о характеристиках уточняемого земельного участка с кадастровым номером 67:03:1560101:867 :

№ п/п	Наименование характеристики земельного участка	Значение характеристики
1	2	3

1	2	3
1.	Адрес земельного участка	Российская Федерация, Смоленская обл, р-н Гагаринский, с/п Акатовское, д Акатово, ул.Акатовская, земельный участок 17
1.1.	Сведения о местоположении земельного участка (при отсутствии адреса) в структурированном в соответствии с федеральной информационной адресной системой виде	—
1.2.	Дополнительные сведения о местоположении земельного участка	—
2.	Площадь земельного участка \pm величина погрешности определения (вычисления) площади ($P \pm \Delta P$), м ²	3 867 \pm 22,00
3.	Формула, примененная для вычисления предельной погрешности определения площади земельного участка, с подставленными значениями и итоговые (вычисленные) значения	$3,5 \cdot 0,10 \cdot \sqrt{(3\,867,00)} = 22$
4.	Площадь земельного участка согласно сведениям Единого государственного реестра недвижимости (Ркад), м ²	3 800,00
5.	Оценка расхождения Р и Ркад ($P - P_{\text{кад}}$), м ²	67
6.	Предельный минимальный и максимальный размеры земельного участка (Рмин и Рмакс), м ²	— —
7.	Вид (виды) разрешенного использования	для личного подсобного хозяйства
7.1.	Дополнительные сведения об использовании земельного участка	—
8.	Кадастровый или иной государственный учетный номер (инвентарный) здания, сооружения, объекта незавершенного строительства, расположенного на земельном участке	67:03:1560101:1294
9.	Сведения о земельных участках (землях общего пользования, территории общего пользования), посредством которых обеспечивается доступ	—
10.	Иные сведения	—
4. Пояснения к сведениям об уточняемом земельном участке с кадастровым номером <u>67:03:1560101:867</u> :		
1.	—	

1. Сведения о характерных точках границ уточняемого земельного участка с кадастровым номером

67:03:1560101:884

:

Система координат

МСК-67, зона 2

Зона №

2

Обоз- начение харак- терных точек границ	Координаты, м				Метод определения координат	Формулы, примененные для расчета средней квадратической погрешности определения координат характерных точек границ (Mt), с подставленными в такие формулы значениями и итоговые (вычисленные) значения Mt, м	Описание закрепления точки
	содержатся в Едином государственном реестре недвижимости		определены в результате выполнения комплексных кадастровых работ				
	X	Y	X	Y			
1	2	3	4	5	6	7	8
н11709 9У	—	—	550 707,68	2 231 811,33	Метод спутниковых геодезических измерений (определений)	0,10	—
117105	—	—	550 704,65	2 231 828,24	—	—	
117104	—	—	550 700,69	2 231 837,23			
117103	—	—	550 693,93	2 231 846,82			
н11710 0У	—	—	550 683,84	2 231 855,91	Метод спутниковых геодезических измерений (определений)	0,10	
н11710 1У	—	—	550 666,94	2 231 838,12			
н11710 2У	—	—	550 698,11	2 231 801,86			
н11709 9У	—	—	550 707,68	2 231 811,33			

2. Сведения о частях границ уточняемого земельного участка с кадастровым номером

67:03:1560101:884

:

Обозначение части границ		Горизонтальное проложение (S), м	Описание прохождения части границ	Сведения о согласовании местоположения границ (согласовано/спорное)
от т.	до т.			
1	2	3	4	5
н117099У	117105	17,18	—	согласовано
117105	117104	9,82		
117104	117103	11,73		
117103	н117100У	13,58		
н117100У	н117101У	24,54		
н117101У	н117102У	47,82		
н117102У	н117099У	13,46		

3. Сведения о характеристиках уточняемого земельного участка с кадастровым номером <u>67:03:1560101:884</u> :		
№ п/п	Наименование характеристики земельного участка	Значение характеристики
1	2	3
1.	Адрес земельного участка	—
1.1.	Сведения о местоположении земельного участка (при отсутствии адреса) в структурированном в соответствии с федеральной информационной адресной системой виде	Российская Федерация, Смоленская область, Гагаринский р-н, Акатовское с/п, Акатово д, Коммунистическая ул, д 15, кв 2
1.2.	Дополнительные сведения о местоположении земельного участка	—
2.	Площадь земельного участка ± величина погрешности определения (вычисления) площади ($P \pm \Delta P$), м²	$1\,100 \pm 12,00$
3.	Формула, примененная для вычисления предельной погрешности определения площади земельного участка, с подставленными значениями и итоговые (вычисленные) значения	$3,5*0,10*\sqrt{(1\,100,00)} = 12$
4.	Площадь земельного участка согласно сведениям Единого государственного реестра недвижимости (Ркад), м²	1 100,00
5.	Оценка расхождения Р и Ркад ($P - P_{\text{кад}}$), м²	0
6.	Предельный минимальный и максимальный размеры земельного участка ($P_{\text{мин}}$ и $P_{\text{макс}}$), м²	— —
7.	Вид (виды) разрешенного использования	для садоводства и огородничества
7.1.	Дополнительные сведения об использовании земельного участка	—
8.	Кадастровый или иной государственный учетный номер (инвентарный) здания, сооружения, объекта незавершенного строительства, расположенного на земельном участке	67:03:1560101:1099
9.	Сведения о земельных участках (землях общего пользования, территории общего пользования), посредством которых обеспечивается доступ	—
10.	Иные сведения	—
4. Пояснения к сведениям об уточняемом земельном участке с кадастровым номером <u>67:03:1560101:884</u> :		
1.	—	

1. Сведения о характерных точках границ уточняемого земельного участка с кадастровым номером67:03:1560101:964:

Система координатМСК-67, зона 2Зона №2

Обоз- начение харак- терных точек границ	Координаты, м				Метод определения координат	Формулы, примененные для расчета средней квадратической погрешности определения координат характерных точек границ (Mt), с подставленными в такие формулы значениями и итоговые (вычисленные) значения Mt, м	Описание закрепления точки
	содержатся в Едином государственном реестре недвижимости		определены в результате выполнения комплексных кадастровых работ				
	X	Y	X	Y			
1	2	3	4	5	6	7	8
н11701 6У	—	—	551 012,05	2 232 356,37	Метод спутниковых геодезических измерений (определений)	0,10	—
н11701 7У	—	—	551 013,92	2 232 411,76			
н11701 8У	—	—	550 945,96	2 232 416,34			
н11701 9У	—	—	550 941,86	2 232 359,13			
н11701 6У	—	—	551 012,05	2 232 356,37			

2. Сведения о частях границ уточняемого земельного участка с кадастровым номером67:03:1560101:964:

Обозначение части границ		Горизонтальное проложение (S), м	Описание прохождения части границ	Сведения о согласовании местоположения границ (согласовано/спорное)
от т.	до т.			
1	2	3	4	5
н117016У	н117017У	55,42	—	согласовано
н117017У	н117018У	68,11		
н117018У	н117019У	57,36		
н117019У	н117016У	70,24		

3. Сведения о характеристиках уточняемого земельного участка с кадастровым номером67:03:1560101:964:

№ п/п	Наименование характеристики земельного участка	Значение характеристики
1	2	3

1	2	3
1.	Адрес земельного участка	Российская Федерация, Смоленская область, район Гагаринский, сельское поселение Гагаринское, деревня Акатово, улица Акатовская, земельный участок №14
1.1.	Сведения о местоположении земельного участка (при отсутствии адреса) в структурированном в соответствии с федеральной информационной адресной системой виде	—
1.2.	Дополнительные сведения о местоположении земельного участка	—
2.	Площадь земельного участка \pm величина погрешности определения (вычисления) площади ($P \pm \Delta P$), м ²	$3\,900 \pm 22,00$
3.	Формула, примененная для вычисления предельной погрешности определения площади земельного участка, с подставленными значениями и итоговые (вычисленные) значения	$3,5*0,10*\sqrt{(3\,900,00)} = 22$
4.	Площадь земельного участка согласно сведениям Единого государственного реестра недвижимости (Ркад), м ²	3 900,00
5.	Оценка расхождения Р и Ркад ($P - P_{кад}$), м ²	0
6.	Предельный минимальный и максимальный размеры земельного участка ($P_{мин}$ и $P_{макс}$), м ²	— —
7.	Вид (виды) разрешенного использования	для ведения личного подсобного хозяйства
7.1.	Дополнительные сведения об использовании земельного участка	—
8.	Кадастровый или иной государственный учетный номер (инвентарный) здания, сооружения, объекта незавершенного строительства, расположенного на земельном участке	67:03:1560101:944
9.	Сведения о земельных участках (землях общего пользования, территории общего пользования), посредством которых обеспечивается доступ	—
10.	Иные сведения	—
4. Пояснения к сведениям об уточняемом земельном участке с кадастровым номером <u>67:03:1560101:964</u> :		
1.	—	

1. Сведения о характерных точках границ уточняемого земельного участка с кадастровым номером

67:03:1560101:972

:

Система координат

МСК-67, зона 2

Зона №

2

Обозначение характерных точек границ	Координаты, м				Метод определения координат	Формулы, примененные для расчета средней квадратической погрешности определения координат характерных точек границ (Mt), с подставленными в такие формулы значениями и итоговые (вычисленные) значения Mt, м	Описание закрепления точки
	содержатся в Едином государственном реестре недвижимости		определены в результате выполнения комплексных кадастровых работ				
	X	Y	X	Y			
1	2	3	4	5	6	7	8
н11718 5О	—	—	550 100,95	2 232 068,23	Метод спутниковых геодезических измерений (определений)	0,10	—
н11718 6О	—	—	550 115,99	2 232 081,16			
н11718 7О	—	—	550 074,64	2 232 129,24			
н11718 8О	—	—	550 059,25	2 232 121,16			
н11718 5О	—	—	550 100,95	2 232 068,23			

2. Сведения о частях границ уточняемого земельного участка с кадастровым номером

67:03:1560101:972

:

Обозначение части границ		Горизонтальное проложение (S), м	Описание прохождения части границ	Сведения о согласовании местоположения границ (согласовано/спорное)
от т.	до т.			
1	2	3	4	5
н117185О	н117186О	19,83	—	согласовано
н117186О	н117187О	63,42		
н117187О	н117188О	17,38		
н117188О	н117185О	67,38		

3. Сведения о характеристиках уточняемого земельного участка с кадастровым номером

67:03:1560101:972

:

№ п/п	Наименование характеристики земельного участка	Значение характеристики
1	2	3

1	2	3
1.	Адрес земельного участка	Российская Федерация, Смоленская область, муниципальный район Гагаринский, сельское поселение Гагаринское, деревня Акатово, улица Черемушки, земельный участок 11/2
1.1.	Сведения о местоположении земельного участка (при отсутствии адреса) в структурированном в соответствии с федеральной информационной адресной системой виде	—
1.2.	Дополнительные сведения о местоположении земельного участка	—
2.	Площадь земельного участка \pm величина погрешности определения (вычисления) площади ($P \pm \Delta P$), м ²	1 205 \pm 12,00
3.	Формула, примененная для вычисления предельной погрешности определения площади земельного участка, с подставленными значениями и итоговые (вычисленные) значения	$3,5 * 0,10 * \sqrt{(1\ 205,00)} = 12$
4.	Площадь земельного участка согласно сведениям Единого государственного реестра недвижимости (Ркад), м ²	1 205,00
5.	Оценка расхождения Р и Ркад ($P - P_{\text{кад}}$), м ²	0
6.	Предельный минимальный и максимальный размеры земельного участка ($P_{\text{мин}}$ и $P_{\text{макс}}$), м ²	— —
7.	Вид (виды) разрешенного использования	Для ведения личного подсобного хозяйства
7.1.	Дополнительные сведения об использовании земельного участка	—
8.	Кадастровый или иной государственный учетный номер (инвентарный) здания, сооружения, объекта незавершенного строительства, расположенного на земельном участке	67:03:1560101:622
9.	Сведения о земельных участках (землях общего пользования, территории общего пользования), посредством которых обеспечивается доступ	—
10.	Иные сведения	—
4. Пояснения к сведениям об уточняемом земельном участке с кадастровым номером <u>67:03:1560101:972</u> :		
1.	—	

Сведения об образуемых земельных участках

1. Сведения о характерных точках границ образуемого земельного участка _____ : <div style="text-align: right;">обозначение земельного участка</div>					
Система координат _____				Зона № _____	
Обоз- начение харак- терных точек границ	Координаты, м		Метод определения координат	Формулы, примененные для расчета средней квадратической погрешности определения координат характерных точек границ (Mt), с подставленными в такие формулы значениями и итоговые (вычисленные) значения Mt, м	Описание закрепления точки
	X	Y			
1	2	3	4	5	6
2. Сведения о частях границ образуемого земельного участка _____ : <div style="text-align: right;">обозначение земельного участка</div>					
Обозначение части границ		Горизонтальное проложение (S), м	Описание прохождения части границ	Сведения о согласовании местоположения границ (согласовано/спорное)	
от т.	до т.				
1	2	3	4	5	
3. Сведения о характеристиках образуемого земельного участка _____ : <div style="text-align: right;">обозначение земельного участка</div>					
№ п/п	Наименование характеристики земельного участка		Значение характеристики		
1	2		3		
1.	Адрес земельного участка				
1.1.	Сведения о местоположении земельного участка (при отсутствии адреса) в структурированном в соответствии с федеральной информационной адресной системой виде				
1.2.	Дополнительные сведения о местоположении земельного участка				
2.	Категория земель				
3.	Вид (виды) разрешенного использования				
3.1.	Дополнительные сведения об использовании земельного участка				
4.	Реестровый номер границ территориальной зоны или в случае отсутствия такого реестрового номера ее индивидуальное обозначение (вид, тип, номер, индекс)				
5.	Площадь земельного участка ± величина погрешности определения (вычисления) площади ($P \pm \Delta P$), м²				

1	2	3
6.	Формула, примененная для вычисления предельной погрешности определения площади земельного участка, с подставленными значениями и итоговые (вычисленные) значения	
7.	Предельный минимальный и максимальный размеры земельного участка (Рмин) и (Рмакс), м ²	
8.	Кадастровый или иной государственный учетный номер (инвентарный) объекта недвижимости, расположенного на образуемом земельном участке	
9.	Кадастровые номера исходных земельных участков	
9.1.	Кадастровый номер входящего в состав земельного участка, представляющего собой единое землепользование (номер контура многоконтурного земельного участка), преобразование которого осуществляется	
9.2.	Кадастровые номера земельных участков, исключаемых из состава измененного (исходного) земельного участка, представляющего собой единое землепользование	
9.3.	Кадастровый или иной государственный учетный номер (инвентарный) объекта недвижимости, расположенного на измененном земельном участке	
10.	Условный номер земельного участка	
11.	Учетный номер проекта межевания территории	
12.	Дополнительные сведения об образовании земельного участка	
13.	Сведения о земельных участках (землях общего пользования, территории общего пользования), посредством которых обеспечивается доступ	
14.	Иные сведения	
4. Пояснения к сведениям об образуемом земельном участке _____ : <div style="text-align: center;">_____</div> <div style="text-align: center;">обозначение земельного участка</div>		
1.		

Сведения об уточняемых земельных участках, необходимые для исправления реестровых ошибок в сведениях о местоположении их границ								
1. Сведения о характерных точках границ уточняемого земельного участка с кадастровым номером					67:03:1560101:1			:
Система координат					МСК-67, зона 2			Зона № 2
Обозначение характерных точек границ	Координаты, м				Метод определения координат	Формулы, примененные для расчета средней квадратической погрешности определения координат характерных точек границ (Mt), с подставленными в такие формулы значениями и итоговые (вычисленные) значения Mt, м	Описание закрепления точки	
	содержатся в Едином государственном реестре недвижимости		определены в результате выполнения комплексных кадастровых работ					
	X	Y	X	Y				
1	2	3	4	5	6	7	8	
1988	550 142,23	2 231 710,35	550 142,23	2 231 710,35	—	—	—	
1999	550 098,26	2 231 779,48	550 098,26	2 231 779,48				
1998	550 090,91	2 231 775,00	550 090,91	2 231 775,00				
1997	550 082,86	2 231 784,75	550 082,86	2 231 784,75				
1996	550 069,11	2 231 806,43	550 069,11	2 231 806,43				
1995	550 051,88	2 231 794,86	550 051,88	2 231 794,86				
1994	550 054,04	2 231 791,51	550 054,04	2 231 791,51				
1993	550 061,14	2 231 781,48	550 061,14	2 231 781,48				
1992	550 073,56	2 231 764,34	550 073,56	2 231 764,34				
1991	550 080,42	2 231 749,77	550 080,42	2 231 749,77				
1990	550 099,42	2 231 720,11	550 099,42	2 231 720,11				
1989	550 114,61	2 231 695,54	550 114,61	2 231 695,54				
1988	550 142,23	2 231 710,35	550 142,23	2 231 710,35				
2. Сведения о частях границ уточняемого земельного участка с кадастровым номером					67:03:1560101:1			:
Обозначение части границ		Горизонтальное проложение (S), м	Описание прохождения части границ	Сведения о согласовании местоположения границ (согласовано/спорное)				
от т.	до т.							
1	2	3	4	5				
1988	1999	81,93	—	согласовано				
1999	1998	8,61						
1998	1997	12,64						
1997	1996	25,67						
1996	1995	20,75						

1	2	3	4	5
1995	1994	3,99	—	согласовано
1994	1993	12,29		
1993	1992	21,17		
1992	1991	16,10		
1991	1990	35,22		
1990	1989	28,89		
1989	1988	31,34		

3. Сведения о характеристиках уточняемого земельного участка с кадастровым номером 67:03:1560101:1 :

№ п/п	Наименование характеристики	Значение характеристики
1	2	3
1.	Адрес земельного участка	—
1.1.	Сведения о местоположении земельного участка (при отсутствии адреса) в структурированном в соответствии с федеральной информационной адресной системой виде	Российская Федерация, Смоленская область, Гагаринский р-н, Акатовское с/п, Акатово д, Белочкино ул, д 22, кв 2
1.2.	Дополнительные сведения о местоположении земельного участка	—
2.	Площадь земельного участка ± величина погрешности определения (вычисления) площади ($P \pm \Delta P$), м²	$3\,258 \pm 20,00$
3.	Формула, примененная для вычисления предельной погрешности определения площади земельного участка, с подставленными значениями и итоговые (вычисленные) значения	$3,5*0,10*\sqrt{(3\,258,00)} = 20$
4.	Площадь земельного участка согласно сведениям Единого государственного реестра недвижимости (Ркад), м²	3 260,00
5.	Оценка расхождения Р и Ркад ($P - P_{кад}$), м²	2
6.	Предельный минимальный и максимальный размеры земельного участка ($P_{мин}$ и $P_{макс}$), м²	— —
7.	Кадастровый или иной государственный учетный номер (инвентарный) здания, сооружения, объекта незавершенного строительства, расположенного на земельном участке	—
8.	Вид (виды) разрешенного использования	Для ведения личного подсобного хозяйства
8.1.	Дополнительные сведения об использовании земельного участка	—
9.	Сведения о земельных участках (землях общего пользования, территории общего пользования), посредством которых обеспечивается доступ	—

1	2				3		
10.	Иные сведения				—		
4. Пояснения к сведениям об уточняемом земельном участке с кадастровым номером 67:03:1560101:1 :							
1.	—						
1. Сведения о характерных точках границ уточняемого земельного участка с кадастровым номером 67:03:1560101:3 :							
Система координат МСК-67, зона 2					Зона № 2		
Обозначение характерных точек границ	Координаты, м				Метод определения координат	Формулы, примененные для расчета средней квадратической погрешности определения координат характерных точек границ (Mt), с подставленными в такие формулы значениями и итоговые (вычисленные) значения Mt, м	Описание закрепления точки
	содержатся в Едином государственном реестре недвижимости		определены в результате выполнения комплексных кадастровых работ				
	X	Y	X	Y			
1	2	3	4	5	6	7	8
1	550 213,53	2 232 071,20	550 213,53	2 232 071,20	—	—	столб
2	550 218,29	2 232 074,52	550 218,29	2 232 074,52			
3	550 224,31	2 232 084,02	550 224,31	2 232 084,02			
4	550 195,21	2 232 120,08	550 195,21	2 232 120,08			
5	550 180,86	2 232 109,29	550 180,86	2 232 109,29			
н 8	550 181,08	2 232 109,02	550 181,08	2 232 109,02			угол здания
н 7	550 185,45	2 232 103,02	550 185,45	2 232 103,02			
н 6	550 189,86	2 232 096,96	550 189,86	2 232 096,96			
н 5	550 205,61	2 232 080,31	550 205,61	2 232 080,31			
н 4	550 206,54	2 232 080,85	550 206,54	2 232 080,85			
1	550 213,53	2 232 071,20	550 213,53	2 232 071,20	столб		
2. Сведения о частях границ уточняемого земельного участка с кадастровым номером 67:03:1560101:3 :							
Обозначение части границ		Горизонтальное проложение (S), м	Описание прохождения части границ	Сведения о согласовании местоположения границ (согласовано/спорное)			
от т.	до т.						
1	2	3	4	5			
1	2	5,80	—	согласовано			
2	3	11,25					
3	4	46,34					
4	5	17,95					

1	2	3	4	5
5	н 8	0,35	—	согласовано
н 8	н 7	7,42		
н 7	н 6	7,49		
н 6	н 5	22,92		
н 5	н 4	1,08		
н 4	1	11,92		

3. Сведения о характеристиках уточняемого земельного участка с кадастровым номером 67:03:1560101:3 :

№ п/п	Наименование характеристики	Значение характеристики
1	2	3
1.	Адрес земельного участка	Российская Федерация, Смоленская область, муниципальный район Гагаринский, сельское поселение Гагаринское, деревня Акатово, улица Черемушки, земельный участок 12/2
1.1.	Сведения о местоположении земельного участка (при отсутствии адреса) в структурированном в соответствии с федеральной информационной адресной системой виде	—
1.2.	Дополнительные сведения о местоположении земельного участка	—
2.	Площадь земельного участка \pm величина погрешности определения (вычисления) площади ($P \pm \Delta P$), м ²	$861 \pm 10,00$
3.	Формула, примененная для вычисления предельной погрешности определения площади земельного участка, с подставленными значениями и итоговые (вычисленные) значения	$3,5 * 0,10 * \sqrt{(861,00)} = 10$
4.	Площадь земельного участка согласно сведениям Единого государственного реестра недвижимости (Ркад), м ²	861,00
5.	Оценка расхождения Р и Ркад ($P - P_{кад}$), м ²	0
6.	Предельный минимальный и максимальный размеры земельного участка (Рмин и Рмакс), м ²	— —
7.	Кадастровый или иной государственный учетный номер (инвентарный) здания, сооружения, объекта незавершенного строительства, расположенного на земельном участке	67:03:1560101:628
8.	Вид (виды) разрешенного использования	Для ведения подсобного хозяйства
8.1.	Дополнительные сведения об использовании земельного участка	—
9.	Сведения о земельных участках (землях общего пользования, территории общего пользования), посредством которых обеспечивается доступ	—

1	2				3		
10.	Иные сведения				—		
4. Пояснения к сведениям об уточняемом земельном участке с кадастровым номером 67:03:1560101:3 :							
1.	—						
1. Сведения о характерных точках границ уточняемого земельного участка с кадастровым номером 67:03:1560101:4 :							
Система координат МСК-67, зона 2 Зона № 2							
Обоз- начение харак- терных точек границ	Координаты, м				Метод определения координат	Формулы, примененные для расчета средней квадратической погрешности определения координат характерных точек границ (Mt), с подставленными в такие формулы значениями и итоговые (вычисленные) значения Mt, м	Описание закрепления точки
	содержатся в Едином государственном реестре недвижимости		определены в результате выполнения комплексных кадастровых работ				
	X	Y	X	Y			
1	2	3	4	5	6	7	8
84	17 391,74	18 133,74	17 391,74	18 133,74	—	—	—
85	17 348,55	18 254,56	17 348,55	18 254,56			
87	17 341,75	18 251,90	17 341,75	18 251,90			
86	17 384,23	18 130,15	17 384,23	18 130,15			
84	17 391,74	18 133,74	17 391,74	18 133,74			
2. Сведения о частях границ уточняемого земельного участка с кадастровым номером 67:03:1560101:4 :							
Обозначение части границ		Горизонтальное проложение (S), м	Описание прохождения части границ		Сведения о согласовании местоположения границ (согласовано/спорное)		
от т.	до т.						
1	2	3	4		5		
84	85	128,31	—		согласовано		
85	87	7,30					
87	86	128,95					
86	84	8,32					
3. Сведения о характеристиках уточняемого земельного участка с кадастровым номером 67:03:1560101:4 :							
№ п/п	Наименование характеристики				Значение характеристики		
1	2				3		

1	2	3
1.	Адрес земельного участка	—
1.1.	Сведения о местоположении земельного участка (при отсутствии адреса) в структурированном в соответствии с федеральной информационной адресной системой виде	Российская Федерация, Смоленская область, Гагаринский р-н, Акатовское с/п, Акатово д
1.2.	Дополнительные сведения о местоположении земельного участка	—
2.	Площадь земельного участка \pm величина погрешности определения (вычисления) площади ($P \pm \Delta P$), м ²	$1\,002 \pm 11,00$
3.	Формула, примененная для вычисления предельной погрешности определения площади земельного участка, с подставленными значениями и итоговые (вычисленные) значения	$3,5*0,10*\sqrt{(1\,002,00)} = 11$
4.	Площадь земельного участка согласно сведениям Единого государственного реестра недвижимости (Ркад), м ²	1 002,00
5.	Оценка расхождения Р и Ркад ($P - P_{\text{кад}}$), м ²	0
6.	Предельный минимальный и максимальный размеры земельного участка ($P_{\text{мин}}$ и $P_{\text{макс}}$), м ²	— —
7.	Кадастровый или иной государственный учетный номер (инвентарный) здания, сооружения, объекта незавершенного строительства, расположенного на земельном участке	—
8.	Вид (виды) разрешенного использования	Для ведения подсобного хозяйства
8.1.	Дополнительные сведения об использовании земельного участка	—
9.	Сведения о земельных участках (землях общего пользования, территории общего пользования), посредством которых обеспечивается доступ	—
10.	Иные сведения	—
4. Пояснения к сведениям об уточняемом земельном участке с кадастровым номером		67:03:1560101:4 :
1.	—	

1. Сведения о характерных точках границ уточняемого земельного участка с кадастровым номером						67:03:1560101:5		:
Система координат				МСК-67, зона 2		Зона № 2		
Обозначение характерных точек границ	Координаты, м				Метод определения координат	Формулы, примененные для расчета средней квадратической погрешности определения координат характерных точек границ (Mt), с подставленными в такие формулы значениями и итоговые (вычисленные) значения Mt, м	Описание закрепления точки	
	содержатся в Едином государственном реестре недвижимости		определены в результате выполнения комплексных кадастровых работ					
	X	Y	X	Y				
1	2	3	4	5	6	7	8	
88	18 157,37	17 466,21	18 157,37	17 466,21	—	—	—	
89	18 069,02	17 455,18	18 069,02	17 455,18				
91	18 068,89	17 443,68	18 068,89	17 443,68				
90	18 157,66	17 454,66	18 157,66	17 454,66				
88	18 157,37	17 466,21	18 157,37	17 466,21				
2. Сведения о частях границ уточняемого земельного участка с кадастровым номером						67:03:1560101:5		:
Обозначение части границ		Горизонтальное проложение (S), м	Описание прохождения части границ		Сведения о согласовании местоположения границ (согласовано/спорное)			
от т.	до т.							
1	2	3	4		5			
88	89	89,04	—		согласовано			
89	91	11,50						
91	90	89,45						
90	88	11,55						
3. Сведения о характеристиках уточняемого земельного участка с кадастровым номером						67:03:1560101:5		:
№ п/п	Наименование характеристики			Значение характеристики				
1	2			3				
1.	Адрес земельного участка			—				
1.1.	Сведения о местоположении земельного участка (при отсутствии адреса) в структурированном в соответствии с федеральной информационной адресной системой виде			Российская Федерация, Смоленская область, Гагаринский р-н, Акатовское с/п, Акатово д				
1.2.	Дополнительные сведения о местоположении земельного участка			—				

1	2				3		
2.	Площадь земельного участка ± величина погрешности определения (вычисления) площади (Р ± ΔР), м²				1 022 ± 11,00		
3.	Формула, примененная для вычисления предельной погрешности определения площади земельного участка, с подставленными значениями и итоговые (вычисленные) значения				3,5*0,10*√(1 022,00) = 11		
4.	Площадь земельного участка согласно сведениям Единого государственного реестра недвижимости (Ркад), м²				1 022,00		
5.	Оценка расхождения Р и Ркад (Р - Ркад), м²				0		
6.	Предельный минимальный и максимальный размеры земельного участка (Рмин и Рмакс), м²				— —		
7.	Кадастровый или иной государственный учетный номер (инвентарный) здания, сооружения, объекта незавершенного строительства, расположенного на земельном участке				—		
8.	Вид (виды) разрешенного использования				Для ведения подсобного хозяйства		
8.1.	Дополнительные сведения об использовании земельного участка				—		
9.	Сведения о земельных участках (землях общего пользования, территории общего пользования), посредством которых обеспечивается доступ				—		
10.	Иные сведения				—		
4. Пояснения к сведениям об уточняемом земельном участке с кадастровым номером					67:03:1560101:5 :		
1.	—						
1. Сведения о характерных точках границ уточняемого земельного участка с кадастровым номером					67:03:1560101:8 :		
Система координат МСК-67, зона 2					Зона № 2		
Обоз- начение харак- терных точек границ	Координаты, м				Метод определения координат	Формулы, примененные для расчета средней квадратической погрешности определения координат характерных точек границ (Mt), с подставленными в такие формулы значениями и итоговые (вычисленные) значения Mt, м	Описание закрепления точки
	содержатся в Едином государственном реестре недвижимости		определены в результате выполнения комплексных кадастровых работ				
	X	Y	X	Y			
1	2	3	4	5	6	7	8
656	17 870,56	17 721,78	17 870,56	17 721,78	—	—	—

1	2	3	4	5	6	7	8
657	17 879,28	17 725,02	17 879,28	17 725,02	—	—	—
658	17 891,34	17 722,09	17 891,34	17 722,09			
659	17 896,05	17 723,61	17 896,05	17 723,61			
660	17 898,51	17 728,48	17 898,51	17 728,48			
661	17 894,62	17 734,26	17 894,62	17 734,26			
662	17 878,17	17 756,88	17 878,17	17 756,88			
663	17 857,40	17 744,86	17 857,40	17 744,86			
656	17 870,56	17 721,78	17 870,56	17 721,78			

2. Сведения о частях границ уточняемого земельного участка с кадастровым номером 67:03:1560101:8 :

Обозначение части границ		Горизонтальное проложение (S), м	Описание прохождения части границ	Сведения о согласовании местоположения границ (согласовано/спорное)
от т.	до т.			
1	2	3	4	5
656	657	9,30	—	согласовано
657	658	12,41		
658	659	4,95		
659	660	5,46		
660	661	6,97		
661	662	27,97		
662	663	24,00		
663	656	26,57		

3. Сведения о характеристиках уточняемого земельного участка с кадастровым номером 67:03:1560101:8 :

№ п/п	Наименование характеристики	Значение характеристики
1	2	3
1.	Адрес земельного участка	—
1.1.	Сведения о местоположении земельного участка (при отсутствии адреса) в структурированном в соответствии с федеральной информационной адресной системой виде	Российская Федерация, Смоленская область, Гагаринский р-н, Акатовское с/п, Акатово д
1.2.	Дополнительные сведения о местоположении земельного участка	—
2.	Площадь земельного участка ± величина погрешности определения (вычисления) площади ($P \pm \Delta P$), м²	830 ± 10,00

1	2				3		
3.	Формула, примененная для вычисления предельной погрешности определения площади земельного участка, с подставленными значениями и итоговые (вычисленные) значения				3,5*0,10*√(830,00) = 10		
4.	Площадь земельного участка согласно сведениям Единого государственного реестра недвижимости (Ркад), м²				830,00		
5.	Оценка расхождения Р и Ркад (Р - Ркад), м²				0		
6.	Предельный минимальный и максимальный размеры земельного участка (Рмин и Рмакс), м²				— —		
7.	Кадастровый или иной государственный учетный номер (инвентарный) здания, сооружения, объекта незавершенного строительства, расположенного на земельном участке				—		
8.	Вид (виды) разрешенного использования				Для ведения садоводства		
8.1.	Дополнительные сведения об использовании земельного участка				—		
9.	Сведения о земельных участках (землях общего пользования, территории общего пользования), посредством которых обеспечивается доступ				—		
10.	Иные сведения				—		
4. Пояснения к сведениям об уточняемом земельном участке с кадастровым номером					67:03:1560101:8 :		
1.	—						
1. Сведения о характерных точках границ уточняемого земельного участка с кадастровым номером					67:03:1560101:10 :		
Система координат МСК-67, зона 2					Зона № 2		
Обозначение характерных точек границ	Координаты, м				Метод определения координат	Формулы, примененные для расчета средней квадратической погрешности определения координат характерных точек границ (Mt), с подставленными в такие формулы значениями и итоговые (вычисленные) значения Mt, м	Описание закрепления точки
	содержатся в Едином государственном реестре недвижимости		определены в результате выполнения комплексных кадастровых работ				
	X	Y	X	Y			
	1	2	3	4			
43	17 872,52	17 959,84	—	—	—	0,10	—
44	17 866,89	17 954,53	—	—			
48	17 876,95	17 933,69	—	—			

1	2	3	4	5	6	7	8
47	17 932,77	17 962,87	—	—	—	0,10	—
46	17 926,14	17 977,31	—	—			
45	17 881,88	17 964,25	—	—			
н11706 2У	—	—	550 498,11	2 232 039,15	Метод спутниковых геодезических измерений (определений)		
н11706 3У	—	—	550 493,45	2 232 032,97			
н11706 4У	—	—	550 506,87	2 232 014,12			
н11706 5У	—	—	550 556,99	2 232 052,26			
н11706 6У	—	—	550 548,03	2 232 065,38			
н11706 3У	—	—	550 506,59	2 232 045,07			
43	17 872,52	17 959,84	—	—	—		

2. Сведения о частях границ уточняемого земельного участка с кадастровым номером
67:03:1560101:10
:

Обозначение части границ		Горизонтальное проложение (S), м	Описание прохождения части границ	Сведения о согласовании местоположения границ (согласовано/спорное)
от т.	до т.			
1	2	3	4	5
н117062У	н117063У	7,74	—	согласовано
н117063У	н117064У	23,14		
н117064У	н117065У	62,98		
н117065У	н117066У	15,89		
н117066У	н117063У	46,15		
н117063У	н117062У	10,34		

3. Сведения о характеристиках уточняемого земельного участка с кадастровым номером
67:03:1560101:10
:

№ п/п	Наименование характеристики	Значение характеристики
1	2	3

1	2	3
1.	Адрес земельного участка	—
1.1.	Сведения о местоположении земельного участка (при отсутствии адреса) в структурированном в соответствии с федеральной информационной адресной системой виде	Российская Федерация, Смоленская область, Гагаринский р-н, Акатовское с/п, Акатово д
1.2.	Дополнительные сведения о местоположении земельного участка	—
2.	Площадь земельного участка \pm величина погрешности определения (вычисления) площади ($P \pm \Delta P$), м ²	$1\,361 \pm 13,00$
3.	Формула, примененная для вычисления предельной погрешности определения площади земельного участка, с подставленными значениями и итоговые (вычисленные) значения	$3,5*0,10*\sqrt{(1\,361,00)} = 13$
4.	Площадь земельного участка согласно сведениям Единого государственного реестра недвижимости (Ркад), м ²	1 361,00
5.	Оценка расхождения Р и Ркад ($P - P_{\text{кад}}$), м ²	0
6.	Предельный минимальный и максимальный размеры земельного участка ($P_{\text{мин}}$ и $P_{\text{макс}}$), м ²	— —
7.	Кадастровый или иной государственный учетный номер (инвентарный) здания, сооружения, объекта незавершенного строительства, расположенного на земельном участке	67:03:1560101:677
8.	Вид (виды) разрешенного использования	Для ведения личного подсобного хозяйства
8.1.	Дополнительные сведения об использовании земельного участка	—
9.	Сведения о земельных участках (землях общего пользования, территории общего пользования), посредством которых обеспечивается доступ	—
10.	Иные сведения	—
4. Пояснения к сведениям об уточняемом земельном участке с кадастровым номером		67:03:1560101:10 :
1.	—	

1. Сведения о характерных точках границ уточняемого земельного участка с кадастровым номером					67:03:1560101:17		
Система координат					МСК-67, зона 2		
					Зона № 2		
Обоз- начение харак- терных точек границ	Координаты, м				Метод определения координат	Формулы, примененные для расчета средней квадратической погрешности определения координат характерных точек границ (Mt), с подставленными в такие формулы значениями и итоговые (вычисленные) значения Mt, м	Описание закрепления точки
	содержатся в Едином государственном реестре недвижимости		определены в результате выполнения комплексных кадастровых работ				
	X	Y	X	Y			
1	2	3	4	5	6	7	8
43	17 872,52	17 959,84	—	—	—	0,10	—
45	17 881,88	17 964,25	—	—			
46	17 926,14	17 977,31	—	—			
95	17 923,96	17 982,46	—	—			
94	17 916,99	17 984,15	—	—			
92	17 883,74	17 986,50	—	—			
93	17 856,86	17 975,46	—	—			
44	17 866,89	17 954,53	—	—			
н11706 2У	—	—	550 498,11	2 232 039,15	Метод спутниковых геодезических измерений (определений)		
н11706 3У	—	—	550 506,59	2 232 045,07			
н11706 6У	—	—	550 548,03	2 232 065,38			
н11706 5У	—	—	550 545,01	2 232 070,09			
н11706 6У	—	—	550 537,86	2 232 070,59			
н11706 7У	—	—	550 504,69	2 232 067,32			
н11706 8У	—	—	550 480,04	2 232 051,92			
н11706 3У	—	—	550 493,45	2 232 032,97			

1	2	3	4	5	6	7	8
43	17 872,52	17 959,84	—	—	—	0,10	—

2. Сведения о частях границ уточняемого земельного участка с кадастровым номером 67:03:1560101:17 :

Обозначение части границ		Горизонтальное проложение (S), м	Описание прохождения части границ	Сведения о согласовании местоположения границ (согласовано/спорное)
от т.	до т.			
1	2	3	4	5
н117062У	н117063У	10,34	—	согласовано
н117063У	н117066У	46,15		
н117066У	н117065У	5,60		
н117065У	н117066У	7,17		
н117066У	н117067У	33,33		
н117067У	н117068У	29,07		
н117068У	н117063У	23,21		
н117063У	н117062У	7,74		

3. Сведения о характеристиках уточняемого земельного участка с кадастровым номером 67:03:1560101:17 :

№ п/п	Наименование характеристики	Значение характеристики
1	2	3
1.	Адрес земельного участка	—
1.1.	Сведения о местоположении земельного участка (при отсутствии адреса) в структурированном в соответствии с федеральной информационной адресной системой виде	Российская Федерация, Смоленская область, Гагаринский р-н, Акатовское с/п, Акатово д
1.2.	Дополнительные сведения о местоположении земельного участка	—
2.	Площадь земельного участка ± величина погрешности определения (вычисления) площади ($P \pm \Delta P$), м²	$1\,082 \pm 12,00$
3.	Формула, примененная для вычисления предельной погрешности определения площади земельного участка, с подставленными значениями и итоговые (вычисленные) значения	$3,5 \cdot 0,10 \cdot \sqrt{(1\,082,00)} = 12$
4.	Площадь земельного участка согласно сведениям Единого государственного реестра недвижимости (Ркад), м²	1 081,00
5.	Оценка расхождения Р и Ркад ($P - P_{\text{кад}}$), м²	1
6.	Предельный минимальный и максимальный размеры земельного участка ($P_{\text{мин}}$ и $P_{\text{макс}}$), м²	— —

1	2				3		
7.	Кадастровый или иной государственный учетный номер (инвентарный) здания, сооружения, объекта незавершенного строительства, расположенного на земельном участке				67:03:1560101:677		
8.	Вид (виды) разрешенного использования				Для ведения личного подсобного хозяйства		
8.1.	Дополнительные сведения об использовании земельного участка				—		
9.	Сведения о земельных участках (землях общего пользования, территории общего пользования), посредством которых обеспечивается доступ				—		
10.	Иные сведения				—		
4. Пояснения к сведениям об уточняемом земельном участке с кадастровым номером					67:03:1560101:17 :		
1.	—						
1. Сведения о характерных точках границ уточняемого земельного участка с кадастровым номером					67:03:1560101:18 :		
Система координат МСК-67, зона 2					Зона № 2		
Обоз- начение харак- терных точек границ	Координаты, м				Метод определения координат	Формулы, примененные для расчета средней квадратической погрешности определения координат характерных точек границ (Mt), с подставленными в такие формулы значениями и итоговые (вычисленные) значения Mt, м	Описание закрепления точки
	содержатся в Едином государственном реестре недвижимости		определены в результате выполнения комплексных кадастровых работ				
	X	Y	X	Y			
1	2	3	4	5	6	7	8
289	17 503,09	17 153,59	—	—	—	0,10	—
290	17 515,81	17 160,85	—	—			
296	17 514,70	17 162,84	—	—			
295	17 509,55	17 172,31	—	—			
294	17 500,35	17 188,57	—	—			
293	17 497,15	17 189,52	—	—			
292	17 481,44	17 179,90	—	—			
291	17 497,86	17 154,19	—	—			
н11708 7У	—	—	550 501,92	2 231 719,38	Метод спутниковых геодезических измерений (определений)		
н11708 8У	—	—	550 513,37	2 231 728,51			

1	2	3	4	5	6	7	8
н117089У	—	—	550 511,97	2 231 730,31	Метод спутниковых геодезических измерений (определений)	0,10	—
н117090У	—	—	550 505,42	2 231 738,87			
н117091У	—	—	550 493,84	2 231 753,53			
н117092У	—	—	550 490,53	2 231 753,98			
н117093У	—	—	550 476,48	2 231 742,06			
н117094У	—	—	550 496,66	2 231 719,17			
289	17 503,09	17 153,59	—	—	—		

2. Сведения о частях границ уточняемого земельного участка с кадастровым номером

67:03:1560101:18

:

Обозначение части границ		Горизонтальное проложение (S), м	Описание прохождения части границ	Сведения о согласовании местоположения границ (согласовано/спорное)
от т.	до т.			
1	2	3	4	5
н117087У	н117088У	14,64	—	согласовано
н117088У	н117089У	2,28		
н117089У	н117090У	10,78		
н117090У	н117091У	18,68		
н117091У	н117092У	3,34		
н117092У	н117093У	18,43		
н117093У	н117094У	30,52		
н117094У	н117087У	5,26		

3. Сведения о характеристиках уточняемого земельного участка с кадастровым номером

67:03:1560101:18

:

№ п/п	Наименование характеристики	Значение характеристики
1	2	3

1	2	3
1.	Адрес земельного участка	Российская Федерация, Смоленская область, муниципальный район Гагаринский, сельское поселение Гагаринское, деревня Акатово, улица Коммунистическая, земельный участок 4/1
1.1.	Сведения о местоположении земельного участка (при отсутствии адреса) в структурированном в соответствии с федеральной информационной адресной системой виде	—
1.2.	Дополнительные сведения о местоположении земельного участка	—
2.	Площадь земельного участка \pm величина погрешности определения (вычисления) площади ($P \pm \Delta P$), м ²	$662 \pm 9,00$
3.	Формула, примененная для вычисления предельной погрешности определения площади земельного участка, с подставленными значениями и итоговые (вычисленные) значения	$3,5*0,10*\sqrt{(662,00)} = 9$
4.	Площадь земельного участка согласно сведениям Единого государственного реестра недвижимости (Ркад), м ²	662,00
5.	Оценка расхождения Р и Ркад ($P - P_{кад}$), м ²	0
6.	Предельный минимальный и максимальный размеры земельного участка ($P_{мин}$ и $P_{макс}$), м ²	— —
7.	Кадастровый или иной государственный учетный номер (инвентарный) здания, сооружения, объекта незавершенного строительства, расположенного на земельном участке	67:03:1560101:943
8.	Вид (виды) разрешенного использования	для ведения садоводства
8.1.	Дополнительные сведения об использовании земельного участка	—
9.	Сведения о земельных участках (землях общего пользования, территории общего пользования), посредством которых обеспечивается доступ	—
10.	Иные сведения	—
4. Пояснения к сведениям об уточняемом земельном участке с кадастровым номером		67:03:1560101:18 :
1.	—	

1. Сведения о характерных точках границ уточняемого земельного участка с кадастровым номером

67:03:1560101:29

:

Система координат

МСК-67, зона 2

Зона №

2

Обоз- начение харак- терных точек границ	Координаты, м				Метод определения координат	Формулы, примененные для расчета средней квадратической погрешности определения координат характерных точек границ (Mt), с подставленными в такие формулы значениями и итоговые (вычисленные) значения Mt, м	Описание закрепления точки
	содержатся в Едином государственном реестре недвижимости		определены в результате выполнения комплексных кадастровых работ				
	X	Y	X	Y			
1	2	3	4	5	6	7	8
138	18 400,29	17 842,96	—	—	—	0,10	—
139	18 369,22	17 847,44	—	—			
142	18 365,06	17 830,77	—	—			
141	18 382,25	17 822,63	—	—			
140	18 396,91	17 820,18	—	—			
н6У	—	—	551 040,75	2 232 015,70	Метод спутниковых геодезических измерений (определений)		
н5У	—	—	551 009,40	2 232 014,08			
н4У	—	—	551 008,54	2 231 996,93			
н3У	—	—	551 027,23	2 231 992,33			
н1У	—	—	551 041,85	2 231 992,70			
138	18 400,29	17 842,96	—	—	—		

2. Сведения о частях границ уточняемого земельного участка с кадастровым номером

67:03:1560101:29

:

Обозначение части границ		Горизонтальное проложение (S), м	Описание прохождения части границ	Сведения о согласовании местоположения границ (согласовано/спорное)
от т.	до т.			
1	2	3	4	5
н6У	н5У	31,39	—	согласовано
н5У	н4У	17,17		
н4У	н3У	19,25		
н3У	н1У	14,62		

1	2	3	4	5
н1У	н6У	23,03	—	согласовано

3. Сведения о характеристиках уточняемого земельного участка с кадастровым номером 67:03:1560101:29 **:**

№ п/п	Наименование характеристики	Значение характеристики
1	2	3
1.	Адрес земельного участка	—
1.1.	Сведения о местоположении земельного участка (при отсутствии адреса) в структурированном в соответствии с федеральной информационной адресной системой виде	Российская Федерация, Смоленская область, Гагаринский р-н, Акатовское с/п, Акатово д
1.2.	Дополнительные сведения о местоположении земельного участка	—
2.	Площадь земельного участка ± величина погрешности определения (вычисления) площади ($P \pm \Delta P$), м²	$686 \pm 9,00$
3.	Формула, примененная для вычисления предельной погрешности определения площади земельного участка, с подставленными значениями и итоговые (вычисленные) значения	$3,5*0,10*\sqrt{(686,00)} = 9$
4.	Площадь земельного участка согласно сведениям Единого государственного реестра недвижимости (Ркад), м²	688,00
5.	Оценка расхождения Р и Ркад ($P - P_{кад}$), м²	2
6.	Предельный минимальный и максимальный размеры земельного участка ($P_{мин}$ и $P_{макс}$), м²	— —
7.	Кадастровый или иной государственный учетный номер (инвентарный) здания, сооружения, объекта незавершенного строительства, расположенного на земельном участке	67:03:1560101:904
8.	Вид (виды) разрешенного использования	для ведения личного подсобного хозяйства
8.1.	Дополнительные сведения об использовании земельного участка	—
9.	Сведения о земельных участках (землях общего пользования, территории общего пользования), посредством которых обеспечивается доступ	—
10.	Иные сведения	—

4. Пояснения к сведениям об уточняемом земельном участке с кадастровым номером 67:03:1560101:29 **:**

1.	—
----	---

1. Сведения о характерных точках границ уточняемого земельного участка с кадастровым номером

67:03:1560101:33

Система координат

МСК-67, зона 2

Зона №

2

Обоз- начение харак- терных точек границ	Координаты, м				Метод определения координат	Формулы, примененные для расчета средней квадратической погрешности определения координат характерных точек границ (Mt), с подставленными в такие формулы значениями и итоговые (вычисленные) значения Mt, м	Описание закрепления точки
	содержатся в Едином государственном реестре недвижимости		определены в результате выполнения комплексных кадастровых работ				
	X	Y	X	Y			
1	2	3	4	5	6	7	8
н 1	550 149,22	2 232 027,21	550 149,22	2 232 027,21	—	—	—
1832	550 146,82	2 232 031,56	550 146,82	2 232 031,56			
1831	550 144,71	2 232 034,84	550 144,71	2 232 034,84			
1830	550 141,05	2 232 039,76	550 141,05	2 232 039,76			
1829	550 130,74	2 232 051,95	550 130,74	2 232 051,95			
1828	550 126,12	2 232 057,74	550 126,12	2 232 057,74			
1827	550 120,96	2 232 065,29	550 120,96	2 232 065,29			
н 2	550 107,08	2 232 053,95	550 107,08	2 232 053,95			
н 3	550 124,59	2 232 029,73	550 124,59	2 232 029,73			
н 4	550 139,36	2 232 019,02	550 139,36	2 232 019,02			
н 1	550 149,22	2 232 027,21	550 149,22	2 232 027,21			

2. Сведения о частях границ уточняемого земельного участка с кадастровым номером

67:03:1560101:33

Обозначение части границ		Горизонтальное проложение (S), м	Описание прохождения части границ	Сведения о согласовании местоположения границ (согласовано/спорное)
от т.	до т.			
1	2	3	4	5
н 1	1832	4,97	—	согласовано
1832	1831	3,90		
1831	1830	6,13		
1830	1829	15,97		
1829	1828	7,41		
1828	1827	9,14		
1827	н 2	17,92		
н 2	н 3	29,89		

1	2	3	4	5
н 3	н 4	18,24	—	согласовано
н 4	н 1	12,82		

3. Сведения о характеристиках уточняемого земельного участка с кадастровым номером 67:03:1560101:33 :

№ п/п	Наименование характеристики	Значение характеристики
1	2	3
1.	Адрес земельного участка	—
1.1.	Сведения о местоположении земельного участка (при отсутствии адреса) в структурированном в соответствии с федеральной информационной адресной системой виде	215002, Российская Федерация, Смоленская область, Гагаринский р-н, Акатово д, Черемушки ул, д 16
1.2.	Дополнительные сведения о местоположении земельного участка	—
2.	Площадь земельного участка ± величина погрешности определения (вычисления) площади ($P \pm \Delta P$), м ²	$828 \pm 10,00$
3.	Формула, примененная для вычисления предельной погрешности определения площади земельного участка, с подставленными значениями и итоговые (вычисленные) значения	$3,5*0,10*\sqrt{(828,00)} = 10$
4.	Площадь земельного участка согласно сведениям Единого государственного реестра недвижимости (Ркад), м ²	828,00
5.	Оценка расхождения Р и Ркад ($P - P_{кад}$), м ²	0
6.	Предельный минимальный и максимальный размеры земельного участка (Рмин и Рмакс), м ²	— —
7.	Кадастровый или иной государственный учетный номер (инвентарный) здания, сооружения, объекта незавершенного строительства, расположенного на земельном участке	—
8.	Вид (виды) разрешенного использования	Блокированная жилая застройка
8.1.	Дополнительные сведения об использовании земельного участка	—
9.	Сведения о земельных участках (землях общего пользования, территории общего пользования), посредством которых обеспечивается доступ	—
10.	Иные сведения	—

4. Пояснения к сведениям об уточняемом земельном участке с кадастровым номером 67:03:1560101:33 :

1.	—
----	---

1. Сведения о характерных точках границ уточняемого земельного участка с кадастровым номером

67:03:1560101:34

:

Система координат

МСК-67, зона 2

Зона №

2

Обоз- начение харак- терных точек границ	Координаты, м				Метод определения координат	Формулы, примененные для расчета средней квадратической погрешности определения координат характерных точек границ (Mt), с подставленными в такие формулы значениями и итоговые (вычисленные) значения Mt, м	Описание закрепления точки
	содержатся в Едином государственном реестре недвижимости		определены в результате выполнения комплексных кадастровых работ				
	X	Y	X	Y			
1	2	3	4	5	6	7	8
1	550 707,27	2 231 912,41	550 707,27	2 231 912,41	—	—	-
2	550 712,26	2 231 916,10	550 712,26	2 231 916,10			
3	550 719,06	2 231 923,11	550 719,06	2 231 923,11			
4	550 716,72	2 231 926,02	550 716,72	2 231 926,02			
5	550 697,96	2 231 911,61	550 697,96	2 231 911,61			
6	550 700,03	2 231 908,67	550 700,03	2 231 908,67			
7	550 706,37	2 231 913,47	550 706,37	2 231 913,47			
1	550 707,27	2 231 912,41	550 707,27	2 231 912,41			

2. Сведения о частях границ уточняемого земельного участка с кадастровым номером

67:03:1560101:34

:

Обозначение части границ		Горизонтальное проложение (S), м	Описание прохождения части границ	Сведения о согласовании местоположения границ (согласовано/спорное)
от т.	до т.			
1	2	3	4	5
1	2	6,21	—	согласовано
2	3	9,77		
3	4	3,73		
4	5	23,66		
5	6	3,60		
6	7	7,95		
7	1	1,39		

3. Сведения о характеристиках уточняемого земельного участка с кадастровым номером

67:03:1560101:34

:

№ п/п	Наименование характеристики	Значение характеристики
1	2	3

1	2	3
1.	Адрес земельного участка	—
1.1.	Сведения о местоположении земельного участка (при отсутствии адреса) в структурированном в соответствии с федеральной информационной адресной системой виде	Российская Федерация, Смоленская область, Гагаринский м р-н, Гагаринское с п, Акатово д
1.2.	Дополнительные сведения о местоположении земельного участка	—
2.	Площадь земельного участка \pm величина погрешности определения (вычисления) площади ($P \pm \Delta P$), м ²	$103 \pm 4,00$
3.	Формула, примененная для вычисления предельной погрешности определения площади земельного участка, с подставленными значениями и итоговые (вычисленные) значения	$3,5*0,10*\sqrt{(103,00)} = 4$
4.	Площадь земельного участка согласно сведениям Единого государственного реестра недвижимости (Ркад), м ²	103,00
5.	Оценка расхождения Р и Ркад ($P - P_{кад}$), м ²	0
6.	Предельный минимальный и максимальный размеры земельного участка ($P_{мин}$ и $P_{макс}$), м ²	— —
7.	Кадастровый или иной государственный учетный номер (инвентарный) здания, сооружения, объекта незавершенного строительства, расположенного на земельном участке	67:03:1560101:1260
8.	Вид (виды) разрешенного использования	Для ведения личного подсобного хозяйства
8.1.	Дополнительные сведения об использовании земельного участка	—
9.	Сведения о земельных участках (землях общего пользования, территории общего пользования), посредством которых обеспечивается доступ	—
10.	Иные сведения	—
4. Пояснения к сведениям об уточняемом земельном участке с кадастровым номером		67:03:1560101:34 :
1.	—	

1. Сведения о характерных точках границ уточняемого земельного участка с кадастровым номером

67:03:1560101:41

:

Система координат

МСК-67, зона 2

Зона №

2

Обоз- начение харак- терных точек границ	Координаты, м				Метод определения координат	Формулы, примененные для расчета средней квадратической погрешности определения координат характерных точек границ (Mt), с подставленными в такие формулы значениями и итоговые (вычисленные) значения Mt, м	Описание закрепления точки
	содержатся в Едином государственном реестре недвижимости		определены в результате выполнения комплексных кадастровых работ				
	X	Y	X	Y			
1	2	3	4	5	6	7	8
232	17 494,54	17 948,01	—	—	—	0,10	—
233	17 525,21	17 888,16	—	—			
236	17 543,78	17 897,69	—	—			
235	17 528,14	17 927,24	—	—			
234	17 514,26	17 957,39	—	—			
н11704 1У	—	—	550 128,46	2 231 960,67	Метод спутниковых геодезических измерений (определений)		
н11704 2У	—	—	550 168,79	2 231 906,85			
н11704 3У	—	—	550 185,48	2 231 919,37			
н11704 4У	—	—	550 165,08	2 231 945,86			
н11704 5У	—	—	550 146,32	2 231 973,24			
232	17 494,54	17 948,01	—	—	—		

2. Сведения о частях границ уточняемого земельного участка с кадастровым номером

67:03:1560101:41

:

Обозначение части границ		Горизонтальное проложение (S), м	Описание прохождения части границ	Сведения о согласовании местоположения границ (согласовано/спорное)
от т.	до т.			
1	2	3	4	5
н117041У	н117042У	67,25	—	согласовано
н117042У	н117043У	20,86		
н117043У	н117044У	33,43		
н117044У	н117045У	33,19		

1	2	3	4	5
н117045У	н117041У	21,84	—	согласовано

3. Сведения о характеристиках уточняемого земельного участка с кадастровым номером 67:03:1560101:41 :

№ п/п	Наименование характеристики	Значение характеристики
1	2	3
1.	Адрес земельного участка	—
1.1.	Сведения о местоположении земельного участка (при отсутствии адреса) в структурированном в соответствии с федеральной информационной адресной системой виде	Российская Федерация, Смоленская область, Гагаринский р-н, Акатовское с/п, Акатово д
1.2.	Дополнительные сведения о местоположении земельного участка	—
2.	Площадь земельного участка ± величина погрешности определения (вычисления) площади ($P \pm \Delta P$), м²	1 398 ± 13,00
3.	Формула, примененная для вычисления предельной погрешности определения площади земельного участка, с подставленными значениями и итоговые (вычисленные) значения	$3,5 * 0,10 * \sqrt{(1\ 398,00)} = 13$
4.	Площадь земельного участка согласно сведениям Единого государственного реестра недвижимости (Ркад), м²	1 400,00
5.	Оценка расхождения Р и Ркад ($P - P_{кад}$), м²	2
6.	Предельный минимальный и максимальный размеры земельного участка ($P_{мин}$ и $P_{макс}$), м²	— —
7.	Кадастровый или иной государственный учетный номер (инвентарный) здания, сооружения, объекта незавершенного строительства, расположенного на земельном участке	67:03:1560101:955
8.	Вид (виды) разрешенного использования	Для ведения личного подсобного хозяйства
8.1.	Дополнительные сведения об использовании земельного участка	—
9.	Сведения о земельных участках (землях общего пользования, территории общего пользования), посредством которых обеспечивается доступ	—
10.	Иные сведения	—

4. Пояснения к сведениям об уточняемом земельном участке с кадастровым номером 67:03:1560101:41 :

1.	—
----	---

1. Сведения о характерных точках границ уточняемого земельного участка с кадастровым номером					67:03:1560101:42		
Система координат					МСК-67, зона 2		
					Зона № 2		
Обоз- начение харак- терных точек границ	Координаты, м				Метод определения координат	Формулы, примененные для расчета средней квадратической погрешности определения координат характерных точек границ (Mt), с подставленными в такие формулы значениями и итоговые (вычисленные) значения Mt, м	Описание закрепления точки
	содержатся в Едином государственном реестре недвижимости		определены в результате выполнения комплексных кадастровых работ				
	X	Y	X	Y			
1	2	3	4	5	6	7	8
1	550 296,15	2 232 070,85	550 296,15	2 232 070,85	—	—	—
2	550 267,33	2 232 107,13	550 267,33	2 232 107,13			Долговременный межевой знак
3	550 245,67	2 232 130,60	550 245,67	2 232 130,60			
4	550 232,87	2 232 148,88	550 232,87	2 232 148,88			
5	550 215,04	2 232 135,35	550 215,04	2 232 135,35			
6	550 219,73	2 232 129,66	550 219,73	2 232 129,66			
7	550 224,10	2 232 123,51	550 224,10	2 232 123,51			
8	550 227,63	2 232 118,91	550 227,63	2 232 118,91			
9	550 229,92	2 232 115,69	550 229,92	2 232 115,69			
10	550 239,63	2 232 104,03	550 239,63	2 232 104,03			
11	550 244,17	2 232 098,90	550 244,17	2 232 098,90			
12	550 245,34	2 232 099,98	550 245,34	2 232 099,98			
13	550 250,98	2 232 094,09	550 250,98	2 232 094,09			

1	2	3	4	5	6	7	8
14	550 259,10	2 232 101,22	550 259,10	2 232 101,22	—	—	Долговременный межевой знак
15	550 287,11	2 232 063,62	550 287,11	2 232 063,62			—
1	550 296,15	2 232 070,85	550 296,15	2 232 070,85			

2. Сведения о частях границ уточняемого земельного участка с кадастровым номером 67:03:1560101:42 :

Обозначение части границ		Горизонтальное проложение (S), м	Описание прохождения части границ	Сведения о согласовании местоположения границ (согласовано/спорное)
от т.	до т.			
1	2	3	4	5
1	2	46,33	—	согласовано
2	3	31,94		
3	4	22,32		
4	5	22,38		
5	6	7,37		
6	7	7,54		
7	8	5,80		
8	9	3,95		
9	10	15,17		
10	11	6,85		
11	12	1,59		
12	13	8,15		
13	14	10,81		
14	15	46,89		
15	1	11,58		

3. Сведения о характеристиках уточняемого земельного участка с кадастровым номером 67:03:1560101:42 :

№ п/п	Наименование характеристики	Значение характеристики
1	2	3
1.	Адрес земельного участка	Российская Федерация, Смоленская область, муниципальный район Гагаринский, Акатовское сельское правление, д. Акатово, ул. Черемушки, д. 10, кв. 1
1.1.	Сведения о местоположении земельного участка (при отсутствии адреса) в структурированном в соответствии с федеральной информационной адресной системой виде	—
1.2.	Дополнительные сведения о местоположении земельного участка	—

1	2				3		
2.	Площадь земельного участка ± величина погрешности определения (вычисления) площади (P ± ΔP), м²				1 690 ± 14,00		
3.	Формула, примененная для вычисления предельной погрешности определения площади земельного участка, с подставленными значениями и итоговые (вычисленные) значения				3,5*0,10*√(1 690,00) = 14		
4.	Площадь земельного участка согласно сведениям Единого государственного реестра недвижимости (Ркад), м²				1 690,00		
5.	Оценка расхождения Р и Ркад (Р - Ркад), м²				0		
6.	Предельный минимальный и максимальный размеры земельного участка (Рмин и Рмакс), м²				— —		
7.	Кадастровый или иной государственный учетный номер (инвентарный) здания, сооружения, объекта незавершенного строительства, расположенного на земельном участке				67:03:1560101:953		
8.	Вид (виды) разрешенного использования				Для ведения личного подсобного хозяйства		
8.1.	Дополнительные сведения об использовании земельного участка				—		
9.	Сведения о земельных участках (землях общего пользования, территории общего пользования), посредством которых обеспечивается доступ				—		
10.	Иные сведения				—		
4. Пояснения к сведениям об уточняемом земельном участке с кадастровым номером					67:03:1560101:42 :		
1.	—						
1. Сведения о характерных точках границ уточняемого земельного участка с кадастровым номером					67:03:1560101:58 :		
Система координат					МСК-67, зона 2 Зона № 2		
Обозначение характерных точек границ	Координаты, м				Метод определения координат	Формулы, примененные для расчета средней квадратической погрешности определения координат характерных точек границ (Mt), с подставленными в такие формулы значениями и итоговые (вычисленные) значения Mt, м	Описание закрепления точки
	содержатся в Едином государственном реестре недвижимости		определены в результате выполнения комплексных кадастровых работ				
	X	Y	X	Y			
1	2	3	4	5	6	7	8
8	550 704,99	2 231 901,65	550 704,99	2 231 901,65	—	—	-

1	2	3	4	5	6	7	8
9	550 705,28	2 231 901,87	550 705,28	2 231 901,87	—	—	-
10	550 708,78	2 231 904,52	550 708,78	2 231 904,52			
11	550 720,51	2 231 913,69	550 720,51	2 231 913,69			
12	550 718,77	2 231 916,08	550 718,77	2 231 916,08			
13	550 721,73	2 231 919,80	550 721,73	2 231 919,80			
3	550 719,06	2 231 923,11	550 719,06	2 231 923,11			
2	550 712,26	2 231 916,10	550 712,26	2 231 916,10			
1	550 707,27	2 231 912,41	550 707,27	2 231 912,41			
7	550 706,37	2 231 913,47	550 706,37	2 231 913,47			
6	550 700,03	2 231 908,67	550 700,03	2 231 908,67			
8	550 704,99	2 231 901,65	550 704,99	2 231 901,65			

2. Сведения о частях границ уточняемого земельного участка с кадастровым номером
67:03:1560101:58
:

Обозначение части границ		Горизонтальное проложение (S), м	Описание прохождения части границ	Сведения о согласовании местоположения границ (согласовано/спорное)
от т.	до т.			
1	2	3	4	5
8	9	0,36	—	согласовано
9	10	4,39		
10	11	14,89		
11	12	2,96		
12	13	4,75		
13	3	4,25		
3	2	9,77		
2	1	6,21		
1	7	1,39		
7	6	7,95		
6	8	8,60		

3. Сведения о характеристиках уточняемого земельного участка с кадастровым номером
67:03:1560101:58
:

№ п/п	Наименование характеристики	Значение характеристики
1	2	3

1	2	3
1.	Адрес земельного участка	—
1.1.	Сведения о местоположении земельного участка (при отсутствии адреса) в структурированном в соответствии с федеральной информационной адресной системой виде	Российская Федерация, Смоленская область, Гагаринский м р-н, Гагаринское с п, Акатово д
1.2.	Дополнительные сведения о местоположении земельного участка	—
2.	Площадь земельного участка \pm величина погрешности определения (вычисления) площади ($P \pm \Delta P$), м ²	$172 \pm 5,00$
3.	Формула, примененная для вычисления предельной погрешности определения площади земельного участка, с подставленными значениями и итоговые (вычисленные) значения	$3,5*0,10*\sqrt{(172,00)} = 5$
4.	Площадь земельного участка согласно сведениям Единого государственного реестра недвижимости (Ркад), м ²	172,00
5.	Оценка расхождения Р и Ркад ($P - P_{кад}$), м ²	0
6.	Предельный минимальный и максимальный размеры земельного участка (Рмин и Рмакс), м ²	— —
7.	Кадастровый или иной государственный учетный номер (инвентарный) здания, сооружения, объекта незавершенного строительства, расположенного на земельном участке	67:03:1560101:1260
8.	Вид (виды) разрешенного использования	Для индивидуального садоводства
8.1.	Дополнительные сведения об использовании земельного участка	—
9.	Сведения о земельных участках (землях общего пользования, территории общего пользования), посредством которых обеспечивается доступ	—
10.	Иные сведения	—
4. Пояснения к сведениям об уточняемом земельном участке с кадастровым номером		67:03:1560101:58 :
1.	—	

1. Сведения о характерных точках границ уточняемого земельного участка с кадастровым номером

67:03:1560101:70

:

Система координат

МСК-67, зона 2

Зона №

2

Обоз- начение харак- терных точек границ	Координаты, м				Метод определения координат	Формулы, примененные для расчета средней квадратической погрешности определения координат характерных точек границ (Mt), с подставленными в такие формулы значениями и итоговые (вычисленные) значения Mt, м	Описание закрепления точки
	содержатся в Едином государственном реестре недвижимости		определены в результате выполнения комплексных кадастровых работ				
	X	Y	X	Y			
1	2	3	4	5	6	7	8
1							
1	550 385,01	2 232 062,27	550 385,01	2 232 062,27	—	—	столб забора
2	550 382,20	2 232 065,91	550 382,20	2 232 065,91			угол здания
3	550 375,67	2 232 074,91	550 375,67	2 232 074,91			столб забора
4	550 370,31	2 232 082,29	550 370,31	2 232 082,29			
5	550 368,20	2 232 085,22	550 368,20	2 232 085,22			
6	550 350,29	2 232 076,21	550 350,29	2 232 076,21			
7	550 361,39	2 232 058,76	550 361,39	2 232 058,76			
8	550 367,50	2 232 048,91	550 367,50	2 232 048,91			
1	550 385,01	2 232 062,27	550 385,01	2 232 062,27	2		
1	550 365,18	2 232 087,67	550 365,18	2 232 087,67	—	—	деревянный кол
2	550 359,13	2 232 097,07	550 359,13	2 232 097,07			
3	550 342,18	2 232 086,65	550 342,18	2 232 086,65			
4	550 348,54	2 232 079,39	550 348,54	2 232 079,39			
1	550 365,18	2 232 087,67	550 365,18	2 232 087,67			

2. Сведения о частях границ уточняемого земельного участка с кадастровым номером

67:03:1560101:70

:

Обозначение части границ		Горизонтальное проложение (S), м	Описание прохождения части границ	Сведения о согласовании местоположения границ (согласовано/спорное)
от т.	до т.			
1	2	3	4	5
1				
1	2	4,60	—	согласовано
2	3	11,12		

1	2	3	4	5
3	4	9,12	—	согласовано
4	5	3,61		
5	6	20,05		
6	7	20,68		
7	8	11,59		
8	1	22,02		

2				
1	2	11,18	—	согласовано
2	3	19,90		
3	4	9,65		
4	1	18,59		

3. Сведения о характеристиках уточняемого земельного участка с кадастровым номером 67:03:1560101:70 :

№ п/п	Наименование характеристики	Значение характеристики
1	2	3
1.	Адрес земельного участка	Российская Федерация, Смоленская область, Гагаринский район, Акатовское сельское поселение, д.Акатово
1.1.	Сведения о местоположении земельного участка (при отсутствии адреса) в структурированном в соответствии с федеральной информационной адресной системой виде	—
1.2.	Дополнительные сведения о местоположении земельного участка	—
2.	Площадь земельного участка ± величина погрешности определения (вычисления) площади ($P \pm \Delta P$), м²	$830 \pm 14,00$, (1) $632,10 \pm 8,80$, (2) $197,92 \pm 4,92$
3.	Формула, примененная для вычисления предельной погрешности определения площади земельного участка, с подставленными значениями и итоговые (вычисленные) значения	$8,80 + 4,92 = 14$
4.	Площадь земельного участка согласно сведениям Единого государственного реестра недвижимости (Ркад), м²	830,00
5.	Оценка расхождения Р и Ркад ($P - P_{кад}$), м²	0
6.	Предельный минимальный и максимальный размеры земельного участка (Рмин и Рмакс), м²	— —
7.	Кадастровый или иной государственный учетный номер (инвентарный) здания, сооружения, объекта незавершенного строительства, расположенного на земельном участке	—

1	2				3		
8.	Вид (виды) разрешенного использования				Для ведения личного подсобного хозяйства		
8.1.	Дополнительные сведения об использовании земельного участка				—		
9.	Сведения о земельных участках (землях общего пользования, территории общего пользования), посредством которых обеспечивается доступ				—		
10.	Иные сведения				—		
4. Пояснения к сведениям об уточняемом земельном участке с кадастровым номером					67:03:1560101:70 :		
1.	—						
1. Сведения о характерных точках границ уточняемого земельного участка с кадастровым номером					67:03:1560101:72 :		
Система координат					МСК-67, зона 2 Зона № 2		
Обоз- начение харак- терных точек границ	Координаты, м				Метод определения координат	Формулы, примененные для расчета средней квадратической погрешности определения координат характерных точек границ (Mt), с подставленными в такие формулы значениями и итоговые (вычисленные) значения Mt, м	Описание закрепления точки
	содержатся в Едином государственном реестре недвижимости		определены в результате выполнения комплексных кадастровых работ				
	X	Y	X	Y			
1	2	3	4	5	6	7	8
1870	550 104,02	2 232 050,72	550 104,02	2 232 050,72	—	—	—
1871	550 091,67	2 232 041,45	550 091,67	2 232 041,45			
1872	550 096,35	2 232 034,67	550 096,35	2 232 034,67			
1873	550 100,66	2 232 028,38	550 100,66	2 232 028,38			
1874	550 113,41	2 232 009,60	550 113,41	2 232 009,60			
1875	550 112,02	2 232 008,39	550 112,02	2 232 008,39			
1876	550 116,40	2 232 003,13	550 116,40	2 232 003,13			
1877	550 117,85	2 232 000,61	550 117,85	2 232 000,61			
1878	550 132,50	2 232 013,99	550 132,50	2 232 013,99			
1879	550 132,50	2 232 015,18	550 132,50	2 232 015,18			
1880	550 119,23	2 232 029,73	550 119,23	2 232 029,73			
1870	550 104,02	2 232 050,72	550 104,02	2 232 050,72			

2. Сведения о частях границ уточняемого земельного участка с кадастровым номером				67:03:1560101:72		:
Обозначение части границ		Горизонтальное проложение (S), м	Описание прохождения части границ	Сведения о согласовании местоположения границ (согласовано/спорное)		
от т.	до т.					
1	2	3	4	5		
1870	1871	15,44	—	согласовано		
1871	1872	8,24				
1872	1873	7,62				
1873	1874	22,70				
1874	1875	1,84				
1875	1876	6,84				
1876	1877	2,91				
1877	1878	19,84				
1878	1879	1,19				
1879	1880	19,69				
1880	1870	25,92				
3. Сведения о характеристиках уточняемого земельного участка с кадастровым номером						
№ п/п	Наименование характеристики		Значение характеристики			
1	2		3			
1.	Адрес земельного участка		—			
1.1.	Сведения о местоположении земельного участка (при отсутствии адреса) в структурированном в соответствии с федеральной информационной адресной системой виде		Российская Федерация, Смоленская область, Гагаринский р-н, Акатовское с/п, Акатово д, Черемушки ул, д 18, кв 2			
1.2.	Дополнительные сведения о местоположении земельного участка		—			
2.	Площадь земельного участка ± величина погрешности определения (вычисления) площади (Р ± ΔР), м²		800 ± 10,00			
3.	Формула, примененная для вычисления предельной погрешности определения площади земельного участка, с подставленными значениями и итоговые (вычисленные) значения		3,5*0,10*√(800,00) = 10			
4.	Площадь земельного участка согласно сведениям Единого государственного реестра недвижимости (Ркад), м²		800,00			
5.	Оценка расхождения Р и Ркад (Р - Ркад), м²		0			
6.	Предельный минимальный и максимальный размеры земельного участка (Рмин и Рмакс), м²		— —			

1	2				3		
7.	Кадастровый или иной государственный учетный номер (инвентарный) здания, сооружения, объекта незавершенного строительства, расположенного на земельном участке				—		
8.	Вид (виды) разрешенного использования				Для ведения личного подсобного хозяйства		
8.1.	Дополнительные сведения об использовании земельного участка				—		
9.	Сведения о земельных участках (землях общего пользования, территории общего пользования), посредством которых обеспечивается доступ				—		
10.	Иные сведения				—		
4. Пояснения к сведениям об уточняемом земельном участке с кадастровым номером					67:03:1560101:72 :		
1.	—						
1. Сведения о характерных точках границ уточняемого земельного участка с кадастровым номером					67:03:1560101:77 :		
Система координат МСК-67, зона 2					Зона № 2		
Обоз- начение харак- терных точек границ	Координаты, м				Метод определения координат	Формулы, примененные для расчета средней квадратической погрешности определения координат характерных точек границ (Mt), с подставленными в такие формулы значениями и итоговые (вычисленные) значения Mt, м	Описание закрепления точки
	содержатся в Едином государственном реестре недвижимости		определены в результате выполнения комплексных кадастровых работ				
	X	Y	X	Y			
1	2	3	4	5	6	7	8
2541	550 866,26	2 231 435,83	550 866,26	2 231 435,83	—	—	—
2542	550 858,95	2 231 455,51	550 858,95	2 231 455,51			
2543	550 758,13	2 231 414,48	550 758,13	2 231 414,48			
2544	550 761,47	2 231 393,73	550 761,47	2 231 393,73			
2541	550 866,26	2 231 435,83	550 866,26	2 231 435,83			
2. Сведения о частях границ уточняемого земельного участка с кадастровым номером					67:03:1560101:77 :		
Обозначение части границ		Горизонтальное проложение (S), м	Описание прохождения части границ		Сведения о согласовании местоположения границ (согласовано/спорное)		
от т.	до т.						
1	2	3	4		5		
2541	2542	20,99	—		согласовано		
2542	2543	108,85					

1	2	3	4	5
2543	2544	21,02	—	согласовано
2544	2541	112,93		
3. Сведения о характеристиках уточняемого земельного участка с кадастровым номером			67:03:1560101:77 :	
№ п/п	Наименование характеристики		Значение характеристики	
1	2		3	
1.	Адрес земельного участка		—	
1.1.	Сведения о местоположении земельного участка (при отсутствии адреса) в структурированном в соответствии с федеральной информационной адресной системой виде		Российская Федерация, Смоленская область, Гагаринский р-н, Акатовское с/п, Акатово д	
1.2.	Дополнительные сведения о местоположении земельного участка		—	
2.	Площадь земельного участка ± величина погрешности определения (вычисления) площади (Р ± ΔР), м²		2 300 ± 17,00	
3.	Формула, примененная для вычисления предельной погрешности определения площади земельного участка, с подставленными значениями и итоговые (вычисленные) значения		3,5*0,10*√(2 300,00) = 17	
4.	Площадь земельного участка согласно сведениям Единого государственного реестра недвижимости (Ркад), м²		2 300,00	
5.	Оценка расхождения Р и Ркад (Р - Ркад), м²		0	
6.	Предельный минимальный и максимальный размеры земельного участка (Рмин и Рмакс), м²		— —	
7.	Кадастровый или иной государственный учетный номер (инвентарный) здания, сооружения, объекта незавершенного строительства, расположенного на земельном участке		—	
8.	Вид (виды) разрешенного использования		для ведения индивидуального садоводства	
8.1.	Дополнительные сведения об использовании земельного участка		—	
9.	Сведения о земельных участках (землях общего пользования, территории общего пользования), посредством которых обеспечивается доступ		—	
10.	Иные сведения		—	
4. Пояснения к сведениям об уточняемом земельном участке с кадастровым номером			67:03:1560101:77 :	
1.	—			

1. Сведения о характерных точках границ уточняемого земельного участка с кадастровым номером

67:03:1560101:78

:

Система координат

МСК-67, зона 2

Зона №

2

Обоз- начение харак- терных точек границ	Координаты, м				Метод определения координат	Формулы, примененные для расчета средней квадратической погрешности определения координат характерных точек границ (Mt), с подставленными в такие формулы значениями и итоговые (вычисленные) значения Mt, м	Описание закрепления точки
	содержатся в Едином государственном реестре недвижимости		определены в результате выполнения комплексных кадастровых работ				
	X	Y	X	Y			
1	2	3	4	5	6	7	8
7	551 050,28	2 232 146,31	551 050,28	2 232 146,31	—	—	—
2513	551 050,83	2 232 170,59	551 050,83	2 232 170,59			
2512	551 045,64	2 232 170,43	551 045,64	2 232 170,43			
2511	551 040,85	2 232 170,16	551 040,85	2 232 170,16			
2510	551 029,99	2 232 170,09	551 029,99	2 232 170,09			
2509	551 022,29	2 232 170,02	551 022,29	2 232 170,02			
2508	551 014,34	2 232 170,15	551 014,34	2 232 170,15			
13	551 013,00	2 232 145,81	551 013,00	2 232 145,81			
12	551 021,50	2 232 145,55	551 021,50	2 232 145,55			
11	551 028,55	2 232 145,64	551 028,55	2 232 145,64			
10	551 032,74	2 232 145,40	551 032,74	2 232 145,40			
9	551 032,78	2 232 145,64	551 032,78	2 232 145,64			
8	551 040,03	2 232 145,62	551 040,03	2 232 145,62			
7	551 045,20	2 232 146,43	551 045,20	2 232 146,43			
7	551 050,28	2 232 146,31	551 050,28	2 232 146,31			

2. Сведения о частях границ уточняемого земельного участка с кадастровым номером

67:03:1560101:78

:

Обозначение части границ		Горизонтальное проложение (S), м	Описание прохождения части границ	Сведения о согласовании местоположения границ (согласовано/спорное)
от т.	до т.			
1	2	3	4	5
7	2513	24,29	—	согласовано
2513	2512	5,19		
2512	2511	4,80		
2511	2510	10,86		

1	2	3	4	5
2510	2509	7,70	—	согласовано
2509	2508	7,95		
2508	13	24,38		
13	12	8,50		
12	11	7,05		
11	10	4,20		
10	9	0,24		
9	8	7,25		
8	7	5,23		
7	7	5,08		

3. Сведения о характеристиках уточняемого земельного участка с кадастровым номером 67:03:1560101:78 :

№ п/п	Наименование характеристики	Значение характеристики
1	2	3
1.	Адрес земельного участка	—
1.1.	Сведения о местоположении земельного участка (при отсутствии адреса) в структурированном в соответствии с федеральной информационной адресной системой виде	Российская Федерация, Смоленская область, Гагаринский р-н, Акатовское с/п, Акатово д, Акатовская ул, д 9
1.2.	Дополнительные сведения о местоположении земельного участка	—
2.	Площадь земельного участка ± величина погрешности определения (вычисления) площади ($P \pm \Delta P$), м²	$900 \pm 11,00$
3.	Формула, примененная для вычисления предельной погрешности определения площади земельного участка, с подставленными значениями и итоговые (вычисленные) значения	$3,5*0,10*\sqrt{(900,00)} = 11$
4.	Площадь земельного участка согласно сведениям Единого государственного реестра недвижимости (Ркад), м²	900,00
5.	Оценка расхождения Р и Ркад ($P - P_{кад}$), м²	0
6.	Предельный минимальный и максимальный размеры земельного участка ($P_{мин}$ и $P_{макс}$), м²	— —
7.	Кадастровый или иной государственный учетный номер (инвентарный) здания, сооружения, объекта незавершенного строительства, расположенного на земельном участке	67:03:1560101:919
8.	Вид (виды) разрешенного использования	Для ведения личного подсобного хозяйства
8.1.	Дополнительные сведения об использовании земельного участка	—

1	2				3		
9.	Сведения о земельных участках (землях общего пользования, территории общего пользования), посредством которых обеспечивается доступ				—		
10.	Иные сведения				—		
4. Пояснения к сведениям об уточняемом земельном участке с кадастровым номером					67:03:1560101:78		
1.	—						
1. Сведения о характерных точках границ уточняемого земельного участка с кадастровым номером					67:03:1560101:80		
Система координат					МСК-67, зона 2		
					Зона № 2		
Обозначение характерных точек границ	Координаты, м				Метод определения координат	Формулы, примененные для расчета средней квадратической погрешности определения координат характерных точек границ (Mt), с подставленными в такие формулы значениями и итоговые (вычисленные) значения Mt, м	Описание закрепления точки
	содержатся в Едином государственном реестре недвижимости		определены в результате выполнения комплексных кадастровых работ				
	X	Y	X	Y			
1	2	3	4	5	6	7	8
229	17 940,15	17 790,52	—	—	—	0,10	—
230	17 939,85	17 790,28	—	—			
372	17 934,50	17 801,51	—	—			
375	17 921,32	17 795,00	—	—			
374	17 931,15	17 774,62	—	—			
373	17 944,60	17 781,31	—	—			
н11707 3У	—	—	550 595,49	2 231 882,17	Метод спутниковых геодезических измерений (определений)		
н11707 4У	—	—	550 595,25	2 231 881,87			
н11707 5У	—	—	550 587,63	2 231 891,70			
н11707 4У	—	—	550 576,14	2 231 882,54			
н11707 3У	—	—	550 590,08	2 231 864,71			

1	2	3	4	5	6	7	8
н117078У	—	—	550 601,80	2 231 874,11	Метод спутниковых геодезических измерений (определений)	0,10	—
229	17 940,15	17 790,52	—	—			
2. Сведения о частях границ уточняемого земельного участка с кадастровым номером						67:03:1560101:80	
Обозначение части границ		Горизонтальное проложение (S), м	Описание прохождения части границ		Сведения о согласовании местоположения границ (согласовано/спорное)		
от т.	до т.						
1	2	3	4		5		
н117073У	н117074У	0,38	—		согласовано		
н117074У	н117075У	12,44					
н117075У	н117074У	14,69					
н117074У	н117073У	22,63					
н117073У	н117078У	15,02					
н117078У	н117073У	10,24					
3. Сведения о характеристиках уточняемого земельного участка с кадастровым номером						67:03:1560101:80	
№ п/п	Наименование характеристики				Значение характеристики		
1	2				3		
1.	Адрес земельного участка				—		
1.1.	Сведения о местоположении земельного участка (при отсутствии адреса) в структурированном в соответствии с федеральной информационной адресной системой виде				Российская Федерация, Смоленская область, Гагаринский р-н, Акатовское с/п, Акатово д		
1.2.	Дополнительные сведения о местоположении земельного участка				—		
2.	Площадь земельного участка ± величина погрешности определения (вычисления) площади (Р ± ΔР), м²				335 ± 6,00		
3.	Формула, примененная для вычисления предельной погрешности определения площади земельного участка, с подставленными значениями и итоговые (вычисленные) значения				3,5*0,10*√(335,00) = 6		
4.	Площадь земельного участка согласно сведениям Единого государственного реестра недвижимости (Ркад), м²				335,00		
5.	Оценка расхождения Р и Ркад (Р - Ркад), м²				0		
6.	Предельный минимальный и максимальный размеры земельного участка (Рмин и Рмакс), м²				— —		

1	2				3		
7.	Кадастровый или иной государственный учетный номер (инвентарный) здания, сооружения, объекта незавершенного строительства, расположенного на земельном участке				67:03:1560101:956		
8.	Вид (виды) разрешенного использования				Под магазин		
8.1.	Дополнительные сведения об использовании земельного участка				—		
9.	Сведения о земельных участках (землях общего пользования, территории общего пользования), посредством которых обеспечивается доступ				—		
10.	Иные сведения				—		
4. Пояснения к сведениям об уточняемом земельном участке с кадастровым номером					67:03:1560101:80 :		
1.	—						
1. Сведения о характерных точках границ уточняемого земельного участка с кадастровым номером					67:03:1560101:81 :		
Система координат МСК-67, зона 2					Зона № 2		
Обоз- начение харак- терных точек границ	Координаты, м				Метод определения координат	Формулы, примененные для расчета средней квадратической погрешности определения координат характерных точек границ (Mt), с подставленными в такие формулы значениями и итоговые (вычисленные) значения Mt, м	Описание закрепления точки
	содержатся в Едином государственном реестре недвижимости		определены в результате выполнения комплексных кадастровых работ				
	X	Y	X	Y			
1	2	3	4	5	6	7	8
374	17 931,15	17 774,62	—	—	—	0,10	—
375	17 921,32	17 795,00	—	—			
411	17 894,95	17 782,00	—	—			
410	17 905,09	17 761,83	—	—			
н11707 3У	—	—	550 590,08	2 231 864,71	Метод спутниковых геодезических измерений (определений)		
н11707 4У	—	—	550 576,14	2 231 882,54			
н11707 5У	—	—	550 553,14	2 231 864,23			
н11707 6У	—	—	550 567,33	2 231 846,68			

1	2	3	4	5	6	7	8
374	17 931,15	17 774,62	—	—	—	0,10	—

2. Сведения о частях границ уточняемого земельного участка с кадастровым номером 67:03:1560101:81 :

Обозначение части границ		Горизонтальное проложение (S), м	Описание прохождения части границ	Сведения о согласовании местоположения границ (согласовано/спорное)
от т.	до т.			
1	2	3	4	5
н117073У	н117074У	22,63	—	согласовано
н117074У	н117075У	29,40		
н117075У	н117076У	22,57		
н117076У	н117073У	29,03		

3. Сведения о характеристиках уточняемого земельного участка с кадастровым номером 67:03:1560101:81 :

№ п/п	Наименование характеристики	Значение характеристики
1	2	3
1.	Адрес земельного участка	—
1.1.	Сведения о местоположении земельного участка (при отсутствии адреса) в структурированном в соответствии с федеральной информационной адресной системой виде	Российская Федерация, Смоленская область, Гагаринский р-н, Акатовское с/п, Акатово д
1.2.	Дополнительные сведения о местоположении земельного участка	—
2.	Площадь земельного участка \pm величина погрешности определения (вычисления) площади ($P \pm \Delta P$), м ²	$660 \pm 9,00$
3.	Формула, примененная для вычисления предельной погрешности определения площади земельного участка, с подставленными значениями и итоговые (вычисленные) значения	$3,5*0,10*\sqrt{(660,00)} = 9$
4.	Площадь земельного участка согласно сведениям Единого государственного реестра недвижимости (Ркад), м ²	660,00
5.	Оценка расхождения Р и Ркад ($P - P_{кад}$), м ²	0
6.	Предельный минимальный и максимальный размеры земельного участка ($P_{мин}$ и $P_{макс}$), м ²	— —
7.	Кадастровый или иной государственный учетный номер (инвентарный) здания, сооружения, объекта незавершенного строительства, расположенного на земельном участке	67:03:1560101:956
8.	Вид (виды) разрешенного использования	Под зданием столовой
8.1.	Дополнительные сведения об использовании земельного участка	—

1	2				3		
9.	Сведения о земельных участках (землях общего пользования, территории общего пользования), посредством которых обеспечивается доступ				—		
10.	Иные сведения				—		
4. Пояснения к сведениям об уточняемом земельном участке с кадастровым номером					67:03:1560101:81 :		
1.	—						
1. Сведения о характерных точках границ уточняемого земельного участка с кадастровым номером					67:03:1560101:86 :		
Система координат					МСК-67, зона 2 Зона № 2		
Обозначение характерных точек границ	Координаты, м				Метод определения координат	Формулы, примененные для расчета средней квадратической погрешности определения координат характерных точек границ (Mt), с подставленными в такие формулы значениями и итоговые (вычисленные) значения Mt, м	Описание закрепления точки
	содержатся в Едином государственном реестре недвижимости		определены в результате выполнения комплексных кадастровых работ				
	X	Y	X	Y			
1	2	3	4	5	6	7	8
1	551 008,50	2 232 252,37	551 008,50	2 232 252,37	—	—	-
1	551 009,40	2 232 279,79	551 009,40	2 232 279,79			
2	550 958,59	2 232 277,79	550 958,59	2 232 277,79			
3	550 959,37	2 232 252,41	550 959,37	2 232 252,41			
2205	550 978,41	2 232 253,16	550 978,41	2 232 253,16			
1	551 008,50	2 232 252,37	551 008,50	2 232 252,37			
2. Сведения о частях границ уточняемого земельного участка с кадастровым номером					67:03:1560101:86 :		
Обозначение части границ		Горизонтальное проложение (S), м	Описание прохождения части границ		Сведения о согласовании местоположения границ (согласовано/спорное)		
от т.	до т.						
1	2	3	4		5		
1	1	27,43	—		согласовано		
1	2	50,85					
2	3	25,39					
3	2205	19,05					
2205	1	30,10					

3. Сведения о характеристиках уточняемого земельного участка с кадастровым номером 67:03:1560101:86 :		
№ п/п	Наименование характеристики	Значение характеристики
1	2	3
1.	Адрес земельного участка	—
1.1.	Сведения о местоположении земельного участка (при отсутствии адреса) в структурированном в соответствии с федеральной информационной адресной системой виде	Российская Федерация, Смоленская область, Гагаринский р-н, Акатовское с/п, Акатово д
1.2.	Дополнительные сведения о местоположении земельного участка	—
2.	Площадь земельного участка ± величина погрешности определения (вычисления) площади ($P \pm \Delta P$), м²	1 300 ± 13,00
3.	Формула, примененная для вычисления предельной погрешности определения площади земельного участка, с подставленными значениями и итоговые (вычисленные) значения	$3,5*0,10*\sqrt{(1\ 300,00)} = 13$
4.	Площадь земельного участка согласно сведениям Единого государственного реестра недвижимости (Ркад), м²	1 300,00
5.	Оценка расхождения Р и Ркад ($P - P_{кад}$), м²	0
6.	Предельный минимальный и максимальный размеры земельного участка (Рмин и Рмакс), м²	— —
7.	Кадастровый или иной государственный учетный номер (инвентарный) здания, сооружения, объекта незавершенного строительства, расположенного на земельном участке	—
8.	Вид (виды) разрешенного использования	индивидуальное жилищное строительство
8.1.	Дополнительные сведения об использовании земельного участка	—
9.	Сведения о земельных участках (землях общего пользования, территории общего пользования), посредством которых обеспечивается доступ	—
10.	Иные сведения	—
4. Пояснения к сведениям об уточняемом земельном участке с кадастровым номером 67:03:1560101:86 :		
1.	—	

1. Сведения о характерных точках границ уточняемого земельного участка с кадастровым номером67:03:1560101:88:

Система координатМСК-67, зона 2Зона №2

Обоз- начение харак- терных точек границ	Координаты, м				Метод определения координат	Формулы, примененные для расчета средней квадратической погрешности определения координат характерных точек границ (Mt), с подставленными в такие формулы значениями и итоговые (вычисленные) значения Mt, м	Описание закрепления точки
	содержатся в Едином государственном реестре недвижимости		определены в результате выполнения комплексных кадастровых работ				
	X	Y	X	Y			
1	2	3	4	5	6	7	8
1	550 071,01	2 231 953,49	550 071,01	2 231 953,49	—	—	-
2	550 084,84	2 231 962,35	550 084,84	2 231 962,35			
3	550 072,10	2 231 980,51	550 072,10	2 231 980,51			
4	550 067,75	2 231 986,89	550 067,75	2 231 986,89			
5	550 050,49	2 232 011,29	550 050,49	2 232 011,29			
6	550 038,00	2 232 001,49	550 038,00	2 232 001,49			
7	550 042,18	2 231 995,57	550 042,18	2 231 995,57			
8	550 046,79	2 231 988,87	550 046,79	2 231 988,87			
9	550 059,87	2 231 969,66	550 059,87	2 231 969,66			
10	550 064,48	2 231 961,76	550 064,48	2 231 961,76			
11	550 065,18	2 231 961,06	550 065,18	2 231 961,06			
1	550 071,01	2 231 953,49	550 071,01	2 231 953,49			

2. Сведения о частях границ уточняемого земельного участка с кадастровым номером67:03:1560101:88:

Обозначение части границ		Горизонтальное проложение (S), м	Описание прохождения части границ	Сведения о согласовании местоположения границ (согласовано/спорное)
от т.	до т.			
1	2	3	4	5
1	2	16,42	—	согласовано
2	3	22,18		
3	4	7,72		
4	5	29,89		
5	6	15,88		
6	7	7,25		
7	8	8,13		

1	2	3	4	5
8	9	23,24	—	согласовано
9	10	9,15		
10	11	0,99		
11	1	9,55		

3. Сведения о характеристиках уточняемого земельного участка с кадастровым номером 67:03:1560101:88 :

№ п/п	Наименование характеристики	Значение характеристики
1	2	3
1.	Адрес земельного участка	—
1.1.	Сведения о местоположении земельного участка (при отсутствии адреса) в структурированном в соответствии с федеральной информационной адресной системой виде	Российская Федерация, Смоленская область, Гагаринский р-н, Акатовское с/п, Акатово д
1.2.	Дополнительные сведения о местоположении земельного участка	—
2.	Площадь земельного участка ± величина погрешности определения (вычисления) площади ($P \pm \Delta P$), м²	$959 \pm 11,00$
3.	Формула, примененная для вычисления предельной погрешности определения площади земельного участка, с подставленными значениями и итоговые (вычисленные) значения	$3,5 * 0,10 * \sqrt{(959,00)} = 11$
4.	Площадь земельного участка согласно сведениям Единого государственного реестра недвижимости (Ркад), м²	959,00
5.	Оценка расхождения Р и Ркад ($P - P_{кад}$), м²	0
6.	Предельный минимальный и максимальный размеры земельного участка ($P_{мин}$ и $P_{макс}$), м²	— —
7.	Кадастровый или иной государственный учетный номер (инвентарный) здания, сооружения, объекта незавершенного строительства, расположенного на земельном участке	—
8.	Вид (виды) разрешенного использования	Для ведения личного подсобного хозяйства
8.1.	Дополнительные сведения об использовании земельного участка	—
9.	Сведения о земельных участках (землях общего пользования, территории общего пользования), посредством которых обеспечивается доступ	—
10.	Иные сведения	—

4. Пояснения к сведениям об уточняемом земельном участке с кадастровым номером 67:03:1560101:88 :

1.	—
----	---

1. Сведения о характерных точках границ уточняемого земельного участка с кадастровым номером						67:03:1560101:101		:
Система координат				МСК-67, зона 2		Зона № 2		
Обоз- начение харак- терных точек границ	Координаты, м				Метод определения координат	Формулы, примененные для расчета средней квадратической погрешности определения координат характерных точек границ (Mt), с подставленными в такие формулы значениями и итоговые (вычисленные) значения Mt, м	Описание закрепления точки	
	содержатся в Едином государственном реестре недвижимости		определены в результате выполнения комплексных кадастровых работ					
	X	Y	X	Y				
1	2	3	4	5	6	7	8	
567	17 949,05	17 746,61	—	—	Метод спутниковых геодезических измерений (определений)	0,30	—	
568	17 936,40	17 771,11	—	—				
569	17 910,63	17 759,32	—	—				
570	17 916,80	17 746,38	—	—				
571	17 911,29	17 743,75	—	—				
572	17 910,49	17 742,38	—	—				
573	17 916,21	17 730,59	—	—				
574	17 931,82	17 738,35	—	—				
н11707 3У	—	—	550 618,65	2 231 844,51		0,10		
н11707 4У	—	—	550 601,07	2 231 865,76				
н11707 5У	—	—	550 578,40	2 231 848,76				
н11707 6У	—	—	550 587,18	2 231 837,43				

1	2	3	4	5	6	7	8
н11707 7У	—	—	550 582,36	2 231 833,69	Метод спутниковых геодезических измерений (определений)	0,10	—
н11707 8У	—	—	550 581,87	2 231 832,18			
н11708 2У	—	—	550 589,96	2 231 821,88		0,30	
н11708 0У	—	—	550 603,57	2 231 832,78		0,10	
567	17 949,05	17 746,61	—	—		0,30	

2. Сведения о частях границ уточняемого земельного участка с кадастровым номером 67:03:1560101:101 :

Обозначение части границ		Горизонтальное проложение (S), м	Описание прохождения части границ	Сведения о согласовании местоположения границ (согласовано/спорное)
от т.	до т.			
1	2	3	4	5
н117073У	н117074У	27,58	—	согласовано
н117074У	н117075У	28,34		
н117075У	н117076У	14,33		
н117076У	н117077У	6,10		
н117077У	н117078У	1,59		
н117078У	н117082У	13,10		
н117082У	н117080У	17,44		
н117080У	н117073У	19,10		

3. Сведения о характеристиках уточняемого земельного участка с кадастровым номером 67:03:1560101:101 :

№ п/п	Наименование характеристики	Значение характеристики
1	2	3
1.	Адрес земельного участка	—
1.1.	Сведения о местоположении земельного участка (при отсутствии адреса) в структурированном в соответствии с федеральной информационной адресной системой виде	Российская Федерация, Смоленская область, Гагаринский р-н, Акатовское с/п, Акатово д, Коммунистическая ул, д 12
1.2.	Дополнительные сведения о местоположении земельного участка	—
2.	Площадь земельного участка ± величина погрешности определения (вычисления) площади ($P \pm \Delta P$), м²	903 ± 11,00

1	2				3		
3.	Формула, примененная для вычисления предельной погрешности определения площади земельного участка, с подставленными значениями и итоговые (вычисленные) значения				3,5*0,10*√(903,00) = 11		
4.	Площадь земельного участка согласно сведениям Единого государственного реестра недвижимости (Ркад), м²				900,00		
5.	Оценка расхождения Р и Ркад (Р - Ркад), м²				3		
6.	Предельный минимальный и максимальный размеры земельного участка (Рмин и Рмакс), м²				— —		
7.	Кадастровый или иной государственный учетный номер (инвентарный) здания, сооружения, объекта незавершенного строительства, расположенного на земельном участке				67:03:1560101:888		
8.	Вид (виды) разрешенного использования				для ведения личного подсобного хозяйства		
8.1.	Дополнительные сведения об использовании земельного участка				—		
9.	Сведения о земельных участках (землях общего пользования, территории общего пользования), посредством которых обеспечивается доступ				—		
10.	Иные сведения				—		
4. Пояснения к сведениям об уточняемом земельном участке с кадастровым номером					67:03:1560101:101 :		
1.	—						
1. Сведения о характерных точках границ уточняемого земельного участка с кадастровым номером					67:03:1560101:104 :		
Система координат МСК-67, зона 2					Зона № 2		
Обоз- начение харак- терных точек границ	Координаты, м				Метод определения координат	Формулы, примененные для расчета средней квадратической погрешности определения координат характерных точек границ (Mt), с подставленными в такие формулы значениями и итоговые (вычисленные) значения Mt, м	Описание закрепления точки
	содержатся в Едином государственном реестре недвижимости		определены в результате выполнения комплексных кадастровых работ				
	X	Y	X	Y			
1	2	3	4	5	6	7	8
2000	551 059,13	2 232 170,27	551 059,13	2 232 170,27	—	—	—
2005	551 064,79	2 232 169,90	551 064,79	2 232 169,90			
2004	551 121,06	2 232 168,68	551 121,06	2 232 168,68			

1	2	3	4	5	6	7	8
2003	551 121,18	2 232 196,59	551 121,18	2 232 196,59	—	—	—
2002	551 065,65	2 232 195,44	551 065,65	2 232 195,44			
2001	551 059,09	2 232 195,42	551 059,09	2 232 195,42			
2000	551 059,13	2 232 170,27	551 059,13	2 232 170,27			

2. Сведения о частях границ уточняемого земельного участка с кадастровым номером 67:03:1560101:104 :

Обозначение части границ		Горизонтальное проложение (S), м	Описание прохождения части границ	Сведения о согласовании местоположения границ (согласовано/спорное)
от т.	до т.			
1	2	3	4	5
2000	2005	5,67	—	согласовано
2005	2004	56,28		
2004	2003	27,91		
2003	2002	55,54		
2002	2001	6,56		
2001	2000	25,15		

3. Сведения о характеристиках уточняемого земельного участка с кадастровым номером 67:03:1560101:104 :

№ п/п	Наименование характеристики	Значение характеристики
1	2	3
1.	Адрес земельного участка	—
1.1.	Сведения о местоположении земельного участка (при отсутствии адреса) в структурированном в соответствии с федеральной информационной адресной системой виде	Российская Федерация, Смоленская область, Гагаринский р-н, Акатовское с/п, Акатово д, Акатовская ул, д 11
1.2.	Дополнительные сведения о местоположении земельного участка	—
2.	Площадь земельного участка ± величина погрешности определения (вычисления) площади ($P \pm \Delta P$), м²	$1\,649 \pm 14,00$
3.	Формула, примененная для вычисления предельной погрешности определения площади земельного участка, с подставленными значениями и итоговые (вычисленные) значения	$3,5*0,10*\sqrt{(1\,649,00)} = 14$
4.	Площадь земельного участка согласно сведениям Единого государственного реестра недвижимости (Ркад), м²	1 650,00
5.	Оценка расхождения Р и Ркад ($P - P_{кад}$), м²	1
6.	Предельный минимальный и максимальный размеры земельного участка ($P_{мин}$ и $P_{макс}$), м²	— —

1	2				3		
7.	Кадастровый или иной государственный учетный номер (инвентарный) здания, сооружения, объекта незавершенного строительства, расположенного на земельном участке				—		
8.	Вид (виды) разрешенного использования				Садоводство и огородничество		
8.1.	Дополнительные сведения об использовании земельного участка				—		
9.	Сведения о земельных участках (землях общего пользования, территории общего пользования), посредством которых обеспечивается доступ				—		
10.	Иные сведения				—		
4. Пояснения к сведениям об уточняемом земельном участке с кадастровым номером					67:03:1560101:104		
1.	—						
1. Сведения о характерных точках границ уточняемого земельного участка с кадастровым номером					67:03:1560101:110		
Система координат МСК-67, зона 2					Зона № 2		
Обоз- начение харак- терных точек границ	Координаты, м				Метод определения координат	Формулы, примененные для расчета средней квадратической погрешности определения координат характерных точек границ (Mt), с подставленными в такие формулы значениями и итоговые (вычисленные) значения Mt, м	Описание закрепления точки
	содержатся в Едином государственном реестре недвижимости		определены в результате выполнения комплексных кадастровых работ				
	X	Y	X	Y			
1	2	3	4	5	6	7	8
648	550 859,37	2 231 323,26	550 859,37	2 231 323,26	—	—	—
649	550 869,73	2 231 300,58	550 869,73	2 231 300,58			
742	550 889,46	2 231 309,76	550 889,46	2 231 309,76			
741	550 939,09	2 231 333,36	550 939,09	2 231 333,36			
644	550 942,52	2 231 334,89	550 942,52	2 231 334,89			
645	550 937,17	2 231 352,47	550 937,17	2 231 352,47			
646	550 935,61	2 231 354,54	550 935,61	2 231 354,54			
647	550 869,95	2 231 328,37	550 869,95	2 231 328,37			
648	550 859,37	2 231 323,26	550 859,37	2 231 323,26			

2. Сведения о частях границ уточняемого земельного участка с кадастровым номером				67:03:1560101:110		:
Обозначение части границ		Горизонтальное проложение (S), м	Описание прохождения части границ	Сведения о согласовании местоположения границ (согласовано/спорное)		
от т.	до т.					
1	2	3	4	5		
648	649	24,93	—	согласовано		
649	742	21,76				
742	741	54,96				
741	644	3,76				
644	645	18,38				
645	646	2,59				
646	647	70,68				
647	648	11,75				
3. Сведения о характеристиках уточняемого земельного участка с кадастровым номером				67:03:1560101:110		:
№ п/п	Наименование характеристики		Значение характеристики			
1	2		3			
1.	Адрес земельного участка		Российская Федерация, Смоленская область, муниципальный район Гагаринский, сельское поселение Гагаринское, деревня Акатово, улица Федотово, земельный участок 8			
1.1.	Сведения о местоположении земельного участка (при отсутствии адреса) в структурированном в соответствии с федеральной информационной адресной системой виде		—			
1.2.	Дополнительные сведения о местоположении земельного участка		—			
2.	Площадь земельного участка ± величина погрешности определения (вычисления) площади (Р ± ΔР), м²		1 900 ± 15,00			
3.	Формула, примененная для вычисления предельной погрешности определения площади земельного участка, с подставленными значениями и итоговые (вычисленные) значения		3,5*0,10*√(1 900,00) = 15			
4.	Площадь земельного участка согласно сведениям Единого государственного реестра недвижимости (Ркад), м²		1 900,00			
5.	Оценка расхождения Р и Ркад (Р - Ркад), м²		0			
6.	Предельный минимальный и максимальный размеры земельного участка (Рмин и Рмакс), м²		— —			

1	2				3		
7.	Кадастровый или иной государственный учетный номер (инвентарный) здания, сооружения, объекта незавершенного строительства, расположенного на земельном участке				—		
8.	Вид (виды) разрешенного использования				Для ведения личного подсобного хозяйства		
8.1.	Дополнительные сведения об использовании земельного участка				—		
9.	Сведения о земельных участках (землях общего пользования, территории общего пользования), посредством которых обеспечивается доступ				—		
10.	Иные сведения				—		
4. Пояснения к сведениям об уточняемом земельном участке с кадастровым номером					67:03:1560101:110		
1.					—		
1. Сведения о характерных точках границ уточняемого земельного участка с кадастровым номером					67:03:1560101:112		
Система координат					МСК-67, зона 2		
					Зона № 2		
Обоз- начение харак- терных точек границ	Координаты, м				Метод определения координат	Формулы, примененные для расчета средней квадратической погрешности определения координат характерных точек границ (Mt), с подставленными в такие формулы значениями и итоговые (вычисленные) значения Mt, м	Описание закрепления точки
	содержатся в Едином государственном реестре недвижимости		определены в результате выполнения комплексных кадастровых работ				
	X	Y	X	Y			
1	2	3	4	5	6	7	8
н 1	551 073,37	2 232 366,33	551 073,37	2 232 366,33	—	—	—
н 2	551 074,11	2 232 398,95	551 074,11	2 232 398,95			
3	551 062,97	2 232 398,21	551 062,97	2 232 398,21			
н 4	551 039,22	2 232 397,71	551 039,22	2 232 397,71			
н 5	551 039,21	2 232 396,77	551 039,21	2 232 396,77			
н 6	551 027,12	2 232 396,56	551 027,12	2 232 396,56			
н 7	551 026,02	2 232 366,44	551 026,02	2 232 366,44			
н 8	551 055,59	2 232 365,57	551 055,59	2 232 365,57			
н 9	551 062,42	2 232 365,68	551 062,42	2 232 365,68			
н 1	551 073,37	2 232 366,33	551 073,37	2 232 366,33			

2. Сведения о частях границ уточняемого земельного участка с кадастровым номером				67:03:1560101:112		:
Обозначение части границ		Горизонтальное проложение (S), м	Описание прохождения части границ	Сведения о согласовании местоположения границ (согласовано/спорное)		
от т.	до т.					
1	2	3	4	5		
н 1	н 2	32,63	—	согласовано		
н 2	3	11,16				
3	н 4	23,76				
н 4	н 5	0,94				
н 5	н 6	12,09				
н 6	н 7	30,14				
н 7	н 8	29,58				
н 8	н 9	6,83				
н 9	н 1	10,97				
3. Сведения о характеристиках уточняемого земельного участка с кадастровым номером						
№ п/п	Наименование характеристики		Значение характеристики			
1	2		3			
1.	Адрес земельного участка		—			
1.1.	Сведения о местоположении земельного участка (при отсутствии адреса) в структурированном в соответствии с федеральной информационной адресной системой виде		Российская Федерация, Смоленская область, Гагаринский р-н, Акатовское с/п, Акатово д			
1.2.	Дополнительные сведения о местоположении земельного участка		—			
2.	Площадь земельного участка ± величина погрешности определения (вычисления) площади (Р ± ΔР), м²		1 500 ± 14,00			
3.	Формула, примененная для вычисления предельной погрешности определения площади земельного участка, с подставленными значениями и итоговые (вычисленные) значения		3,5*0,10*√(1 500,00) = 14			
4.	Площадь земельного участка согласно сведениям Единого государственного реестра недвижимости (Ркад), м²		1 500,00			
5.	Оценка расхождения Р и Ркад (Р - Ркад), м²		0			
6.	Предельный минимальный и максимальный размеры земельного участка (Рмин и Рмакс), м²		— —			

1	2				3		
7.	Кадастровый или иной государственный учетный номер (инвентарный) здания, сооружения, объекта незавершенного строительства, расположенного на земельном участке				67:03:1560101:711		
8.	Вид (виды) разрешенного использования				Садоводство и огородничество		
8.1.	Дополнительные сведения об использовании земельного участка				—		
9.	Сведения о земельных участках (землях общего пользования, территории общего пользования), посредством которых обеспечивается доступ				—		
10.	Иные сведения				—		
4. Пояснения к сведениям об уточняемом земельном участке с кадастровым номером					67:03:1560101:112 :		
1.	—						
1. Сведения о характерных точках границ уточняемого земельного участка с кадастровым номером					67:03:1560101:117 :		
Система координат МСК-67, зона 2					Зона № 2		
Обоз- начение харак- терных точек границ	Координаты, м				Метод определения координат	Формулы, примененные для расчета средней квадратической погрешности определения координат характерных точек границ (Mt), с подставленными в такие формулы значениями и итоговые (вычисленные) значения Mt, м	Описание закрепления точки
	содержатся в Едином государственном реестре недвижимости		определены в результате выполнения комплексных кадастровых работ				
	X	Y	X	Y			
1	2	3	4	5	6	7	8
1	550 947,09	2 231 906,84	550 947,09	2 231 906,84	—	—	Долговременный межевой знак
2	550 980,45	2 231 919,56	550 980,45	2 231 919,56			—
9	550 986,54	2 231 943,82	550 986,54	2 231 943,82			
3	550 987,14	2 231 946,21	550 987,14	2 231 946,21			
8	550 987,62	2 231 947,71	550 987,62	2 231 947,71			
4	550 988,88	2 231 951,65	550 988,88	2 231 951,65			
5	550 985,62	2 231 951,93	550 985,62	2 231 951,93			
6	550 948,84	2 231 957,94	550 948,84	2 231 957,94			
7	550 941,27	2 231 907,71	550 941,27	2 231 907,71			—

1	2	3	4	5	6	7	8
1	550 947,09	2 231 906,84	550 947,09	2 231 906,84	—	—	Долговременный межевой знак

2. Сведения о частях границ уточняемого земельного участка с кадастровым номером 67:03:1560101:117 :

Обозначение части границ		Горизонтальное проложение (S), м	Описание прохождения части границ	Сведения о согласовании местоположения границ (согласовано/спорное)
от т.	до т.			
1	2	3	4	5
1	2	35,70	—	согласовано
2	9	25,01		
9	3	2,46		
3	8	1,57		
8	4	4,14		
4	5	3,27		
5	6	37,27		
6	7	50,80		
7	1	5,88		

3. Сведения о характеристиках уточняемого земельного участка с кадастровым номером 67:03:1560101:117 :

№ п/п	Наименование характеристики	Значение характеристики
1	2	3
1.	Адрес земельного участка	—
1.1.	Сведения о местоположении земельного участка (при отсутствии адреса) в структурированном в соответствии с федеральной информационной адресной системой виде	Российская Федерация, Смоленская область, Гагаринский р-н, Гагаринское с/п, Акатово д
1.2.	Дополнительные сведения о местоположении земельного участка	—
2.	Площадь земельного участка ± величина погрешности определения (вычисления) площади ($P \pm \Delta P$), м²	$1\ 650 \pm 14,00$
3.	Формула, примененная для вычисления предельной погрешности определения площади земельного участка, с подставленными значениями и итоговые (вычисленные) значения	$3,5*0,10*\sqrt{(1\ 650,00)} = 14$
4.	Площадь земельного участка согласно сведениям Единого государственного реестра недвижимости (Ркад), м²	1 650,00
5.	Оценка расхождения Р и Ркад ($P - P_{кад}$), м²	0

1	2				3		
6.	Пределный минимальный и максимальный размеры земельного участка (Рмин и Рмакс), м²				— —		
7.	Кадастровый или иной государственный учетный номер (инвентарный) здания, сооружения, объекта незавершенного строительства, расположенного на земельном участке				67:03:1560101:668		
8.	Вид (виды) разрешенного использования				для индивидуального садоводства		
8.1.	Дополнительные сведения об использовании земельного участка				—		
9.	Сведения о земельных участках (землях общего пользования, территории общего пользования), посредством которых обеспечивается доступ				—		
10.	Иные сведения				—		
4. Пояснения к сведениям об уточняемом земельном участке с кадастровым номером					67:03:1560101:117 :		
1.	—						
1. Сведения о характерных точках границ уточняемого земельного участка с кадастровым номером					67:03:1560101:118 :		
Система координат МСК-67, зона 2					Зона № 2		
Обозначение характерных точек границ	Координаты, м				Метод определения координат	Формулы, примененные для расчета средней квадратической погрешности определения координат характерных точек границ (Mt), с подставленными в такие формулы значениями и итоговые (вычисленные) значения Mt, м	Описание закрепления точки
	содержатся в Едином государственном реестре недвижимости		определены в результате выполнения комплексных кадастровых работ				
	X	Y	X	Y			
1	2	3	4	5	6	7	8
2007	550 559,97	2 231 658,81	550 559,97	2 231 658,81	—	—	-
2008	550 568,53	2 231 671,12	550 568,53	2 231 671,12			
2009	550 567,41	2 231 671,76	550 567,41	2 231 671,76			
2010	550 571,79	2 231 683,01	550 571,79	2 231 683,01			
2011	550 585,12	2 231 699,26	550 585,12	2 231 699,26			
2012	550 587,20	2 231 697,74	550 587,20	2 231 697,74			
14	550 592,82	2 231 706,12	550 592,82	2 231 706,12			
13	550 577,75	2 231 718,06	550 577,75	2 231 718,06			
12	550 574,65	2 231 722,63	550 574,65	2 231 722,63			
11	550 568,27	2 231 729,18	550 568,27	2 231 729,18			

1	2	3	4	5	6	7	8
10	550 562,61	2 231 735,83	550 562,61	2 231 735,83	—	—	—
8	550 554,63	2 231 745,80	550 554,63	2 231 745,80			
7	550 551,86	2 231 749,04	550 551,86	2 231 749,04			
2013	550 541,18	2 231 740,01	550 541,18	2 231 740,01			
2014	550 568,20	2 231 709,79	550 568,20	2 231 709,79			
2015	550 568,32	2 231 709,10	550 568,32	2 231 709,10			
2016	550 546,69	2 231 688,19	550 546,69	2 231 688,19			
2017	550 538,95	2 231 679,55	550 538,95	2 231 679,55			
2018	550 548,88	2 231 669,72	550 548,88	2 231 669,72			
2007	550 559,97	2 231 658,81	550 559,97	2 231 658,81			
							-

2. Сведения о частях границ уточняемого земельного участка с кадастровым номером 67:03:1560101:118 :

Обозначение части границ		Горизонтальное проложение (S), м	Описание прохождения части границ	Сведения о согласовании местоположения границ (согласовано/спорное)
от т.	до т.			
1	2	3	4	5
2007	2008	14,99	—	согласовано
2008	2009	1,29		
2009	2010	12,07		
2010	2011	21,02		
2011	2012	2,58		
2012	14	10,09		
14	13	19,23		
13	12	5,52		
12	11	9,14		
11	10	8,73		
10	8	12,77		
8	7	4,26		
7	2013	13,99		
2013	2014	40,54		
2014	2015	0,70		
2015	2016	30,08		
2016	2017	11,60		
2017	2018	13,97		
2018	2007	15,56		

3. Сведения о характеристиках уточняемого земельного участка с кадастровым номером 67:03:1560101:118 :		
№ п/п	Наименование характеристики	Значение характеристики
1	2	3
1.	Адрес земельного участка	—
1.1.	Сведения о местоположении земельного участка (при отсутствии адреса) в структурированном в соответствии с федеральной информационной адресной системой виде	Российская Федерация, Смоленская область, Гагаринский р-н, Акатовское с/п, Акатово д, Коммунистическая ул, д 9, кв 1
1.2.	Дополнительные сведения о местоположении земельного участка	—
2.	Площадь земельного участка ± величина погрешности определения (вычисления) площади ($P \pm \Delta P$), м²	1 825 ± 15,00
3.	Формула, примененная для вычисления предельной погрешности определения площади земельного участка, с подставленными значениями и итоговые (вычисленные) значения	$3,5 * 0,10 * \sqrt{(1\ 825,00)} = 15$
4.	Площадь земельного участка согласно сведениям Единого государственного реестра недвижимости (Ркад), м²	1 826,00
5.	Оценка расхождения Р и Ркад ($P - P_{кад}$), м²	1
6.	Предельный минимальный и максимальный размеры земельного участка ($P_{мин}$ и $P_{макс}$), м²	— —
7.	Кадастровый или иной государственный учетный номер (инвентарный) здания, сооружения, объекта незавершенного строительства, расположенного на земельном участке	—
8.	Вид (виды) разрешенного использования	для ведения личного подсобного хозяйства
8.1.	Дополнительные сведения об использовании земельного участка	—
9.	Сведения о земельных участках (землях общего пользования, территории общего пользования), посредством которых обеспечивается доступ	—
10.	Иные сведения	—
4. Пояснения к сведениям об уточняемом земельном участке с кадастровым номером 67:03:1560101:118 :		
1.	—	

1. Сведения о характерных точках границ уточняемого земельного участка с кадастровым номером

67:03:1560101:135

:

Система координат

МСК-67, зона 2

Зона №

2

Обоз- начение харак- терных точек границ	Координаты, м				Метод определения координат	Формулы, примененные для расчета средней квадратической погрешности определения координат характерных точек границ (Mt), с подставленными в такие формулы значениями и итоговые (вычисленные) значения Mt, м	Описание закрепления точки	
	содержатся в Едином государственном реестре недвижимости		определены в результате выполнения комплексных кадастровых работ					
	X	Y	X	Y				
1	2	3	4	5	6	7	8	
2090	550 131,34	2 232 087,04	550 131,34	2 232 087,04	—	—	—	
2091	550 147,11	2 232 098,80	550 147,11	2 232 098,80				
2092	550 144,48	2 232 102,45	550 144,48	2 232 102,45				
2093	550 139,74	2 232 108,98	550 139,74	2 232 108,98				
2094	550 127,46	2 232 125,54	550 127,46	2 232 125,54				
2095	550 122,19	2 232 132,78	550 122,19	2 232 132,78				
2096	550 117,55	2 232 139,03	550 117,55	2 232 139,03				
2097	550 101,30	2 232 126,84	550 101,30	2 232 126,84				
2090	550 131,34	2 232 087,04	550 131,34	2 232 087,04				
2. Сведения о частях границ уточняемого земельного участка с кадастровым номером					67:03:1560101:135			:
Обозначение части границ		Горизонтальное проложение (S), м	Описание прохождения части границ	Сведения о согласовании местоположения границ (согласовано/спорное)				
от т.	до т.							
1	2	3	4	5				
2090	2091	19,67	—	согласовано				
2091	2092	4,50						
2092	2093	8,07						
2093	2094	20,62						
2094	2095	8,95						
2095	2096	7,78						
2096	2097	20,31						
2097	2090	49,86						
3. Сведения о характеристиках уточняемого земельного участка с кадастровым номером					67:03:1560101:135			:
№ п/п	Наименование характеристики			Значение характеристики				

1	2	3
1.	Адрес земельного участка	—
1.1.	Сведения о местоположении земельного участка (при отсутствии адреса) в структурированном в соответствии с федеральной информационной адресной системой виде	Российская Федерация, Смоленская область, Гагаринский р-н, Акатовское с/п, Акатово д
1.2.	Дополнительные сведения о местоположении земельного участка	—
2.	Площадь земельного участка \pm величина погрешности определения (вычисления) площади ($P \pm \Delta P$), м ²	999 \pm 11,00
3.	Формула, примененная для вычисления предельной погрешности определения площади земельного участка, с подставленными значениями и итоговые (вычисленные) значения	$3,5*0,10*\sqrt{(999,00)} = 11$
4.	Площадь земельного участка согласно сведениям Единого государственного реестра недвижимости (Ркад), м ²	1 000,00
5.	Оценка расхождения Р и Ркад ($P - P_{кад}$), м ²	1
6.	Предельный минимальный и максимальный размеры земельного участка (Рмин и Рмакс), м ²	— —
7.	Кадастровый или иной государственный учетный номер (инвентарный) здания, сооружения, объекта незавершенного строительства, расположенного на земельном участке	—
8.	Вид (виды) разрешенного использования	Для ведения личного подсобного хозяйства
8.1.	Дополнительные сведения об использовании земельного участка	—
9.	Сведения о земельных участках (землях общего пользования, территории общего пользования), посредством которых обеспечивается доступ	—
10.	Иные сведения	—
4. Пояснения к сведениям об уточняемом земельном участке с кадастровым номером		67:03:1560101:135 :
1.	—	

1. Сведения о характерных точках границ уточняемого земельного участка с кадастровым номером67:03:1560101:145:

Система координатМСК-67, зона 2Зона №2

Обоз- начение харак- терных точек границ	Координаты, м				Метод определения координат	Формулы, примененные для расчета средней квадратической погрешности определения координат характерных точек границ (Mt), с подставленными в такие формулы значениями и итоговые (вычисленные) значения Mt, м	Описание закрепления точки
	содержатся в Едином государственном реестре недвижимости		определены в результате выполнения комплексных кадастровых работ				
	X	Y	X	Y			
1	2	3	4	5	6	7	8
2128	550 010,30	2 231 999,47	550 010,30	2 231 999,47	—	—	—
2129	549 971,26	2 232 058,85	549 971,26	2 232 058,85			
2130	549 939,26	2 232 039,50	549 939,26	2 232 039,50			
2131	549 962,33	2 231 995,32	549 962,33	2 231 995,32			
2132	549 975,05	2 231 977,14	549 975,05	2 231 977,14			
2128	550 010,30	2 231 999,47	550 010,30	2 231 999,47			

2. Сведения о частях границ уточняемого земельного участка с кадастровым номером67:03:1560101:145:

Обозначение части границ		Горизонтальное проложение (S), м	Описание прохождения части границ	Сведения о согласовании местоположения границ (согласовано/спорное)
от т.	до т.			
1	2	3	4	5
2128	2129	71,06	—	согласовано
2129	2130	37,40		
2130	2131	49,84		
2131	2132	22,19		
2132	2128	41,73		

3. Сведения о характеристиках уточняемого земельного участка с кадастровым номером67:03:1560101:145:

№ п/п	Наименование характеристики	Значение характеристики
1	2	3

1	2	3
1.	Адрес земельного участка	—
1.1.	Сведения о местоположении земельного участка (при отсутствии адреса) в структурированном в соответствии с федеральной информационной адресной системой виде	Российская Федерация, Смоленская область, Гагаринский р-н, Акатовское с/п, Акатово д, Черемушки ул, д 19
1.2.	Дополнительные сведения о местоположении земельного участка	—
2.	Площадь земельного участка \pm величина погрешности определения (вычисления) площади ($P \pm \Delta P$), м ²	$2\,898 \pm 19,00$
3.	Формула, примененная для вычисления предельной погрешности определения площади земельного участка, с подставленными значениями и итоговые (вычисленные) значения	$3,5*0,10*\sqrt{(2\,898,00)} = 19$
4.	Площадь земельного участка согласно сведениям Единого государственного реестра недвижимости (Ркад), м ²	2 900,00
5.	Оценка расхождения Р и Ркад ($P - P_{кад}$), м ²	2
6.	Предельный минимальный и максимальный размеры земельного участка ($P_{мин}$ и $P_{макс}$), м ²	— —
7.	Кадастровый или иной государственный учетный номер (инвентарный) здания, сооружения, объекта незавершенного строительства, расположенного на земельном участке	—
8.	Вид (виды) разрешенного использования	Для ведения личного подсобного хозяйства
8.1.	Дополнительные сведения об использовании земельного участка	—
9.	Сведения о земельных участках (землях общего пользования, территории общего пользования), посредством которых обеспечивается доступ	—
10.	Иные сведения	—
4. Пояснения к сведениям об уточняемом земельном участке с кадастровым номером		67:03:1560101:145 :
1.	—	

1. Сведения о характерных точках границ уточняемого земельного участка с кадастровым номером

67:03:1560101:157

Система координат

МСК-67, зона 2

Зона №

2

Обоз- начение харак- терных точек границ	Координаты, м				Метод определения координат	Формулы, примененные для расчета средней квадратической погрешности определения координат характерных точек границ (Mt), с подставленными в такие формулы значениями и итоговые (вычисленные) значения Mt, м	Описание закрепления точки
	содержатся в Едином государственном реестре недвижимости		определены в результате выполнения комплексных кадастровых работ				
	X	Y	X	Y			
1	2	3	4	5	6	7	8
1	550 094,11	2 231 983,36	550 094,11	2 231 983,36	—	—	-
1	550 088,68	2 231 991,86	550 088,68	2 231 991,86			
2	550 087,07	2 231 990,98	550 087,07	2 231 990,98			
3	550 073,86	2 232 008,76	550 073,86	2 232 008,76			
4	550 068,87	2 232 015,45	550 068,87	2 232 015,45			
5	550 064,33	2 232 021,44	550 064,33	2 232 021,44			
2	550 054,24	2 232 013,30	550 054,24	2 232 013,30			
3	550 074,02	2 231 985,86	550 074,02	2 231 985,86			
4	550 082,38	2 231 974,26	550 082,38	2 231 974,26			
1	550 094,11	2 231 983,36	550 094,11	2 231 983,36			

2. Сведения о частях границ уточняемого земельного участка с кадастровым номером

67:03:1560101:157

Обозначение части границ		Горизонтальное проложение (S), м	Описание прохождения части границ	Сведения о согласовании местоположения границ (согласовано/спорное)
от т.	до т.			
1	2	3	4	5
1	1	10,09	—	согласовано
1	2	1,83		
2	3	22,15		
3	4	8,35		
4	5	7,52		
5	2	12,96		
2	3	33,83		
3	4	14,30		
4	1	14,85		

3. Сведения о характеристиках уточняемого земельного участка с кадастровым номером <u>67:03:1560101:157</u> :		
№ п/п	Наименование характеристики	Значение характеристики
1	2	3
1.	Адрес земельного участка	—
1.1.	Сведения о местоположении земельного участка (при отсутствии адреса) в структурированном в соответствии с федеральной информационной адресной системой виде	Российская Федерация, Смоленская область, Гагаринский р-н, Акатовское с/п, Акатово д
1.2.	Дополнительные сведения о местоположении земельного участка	—
2.	Площадь земельного участка ± величина погрешности определения (вычисления) площади ($P \pm \Delta P$), м²	$660 \pm 9,00$
3.	Формула, примененная для вычисления предельной погрешности определения площади земельного участка, с подставленными значениями и итоговые (вычисленные) значения	$3,5*0,10*\sqrt{(660,00)} = 9$
4.	Площадь земельного участка согласно сведениям Единого государственного реестра недвижимости (Ркад), м²	660,00
5.	Оценка расхождения Р и Ркад ($P - P_{кад}$), м²	0
6.	Предельный минимальный и максимальный размеры земельного участка ($P_{мин}$ и $P_{макс}$), м²	— —
7.	Кадастровый или иной государственный учетный номер (инвентарный) здания, сооружения, объекта незавершенного строительства, расположенного на земельном участке	—
8.	Вид (виды) разрешенного использования	Для ведения личного подсобного хозяйства
8.1.	Дополнительные сведения об использовании земельного участка	—
9.	Сведения о земельных участках (землях общего пользования, территории общего пользования), посредством которых обеспечивается доступ	—
10.	Иные сведения	—
4. Пояснения к сведениям об уточняемом земельном участке с кадастровым номером <u>67:03:1560101:157</u> :		
1.	—	

1. Сведения о характерных точках границ уточняемого земельного участка с кадастровым номером					67:03:1560101:159			:
Система координат		МСК-67, зона 2			Зона №			2
Обоз- начение харак- терных точек границ	Координаты, м				Метод определения координат	Формулы, примененные для расчета средней квадратической погрешности определения координат характерных точек границ (Mt), с подставленными в такие формулы значениями и итоговые (вычисленные) значения Mt, м	Описание закрепления точки	
	содержатся в Едином государственном реестре недвижимости		определены в результате выполнения комплексных кадастровых работ					
	X	Y	X	Y				
1	2	3	4	5	6	7	8	
1661	550 105,73	2 231 996,06	550 105,73	2 231 996,06	—	—	—	
1662	550 105,21	2 231 995,75	550 105,21	2 231 995,75				
1663	550 100,83	2 232 001,48	550 100,83	2 232 001,48				
1664	550 099,15	2 232 000,11	550 099,15	2 232 000,11				
1665	550 097,74	2 232 001,45	550 097,74	2 232 001,45				
1666	550 095,26	2 232 002,91	550 095,26	2 232 002,91				
1653	550 076,28	2 232 030,35	550 076,28	2 232 030,35			—	-
5	550 064,33	2 232 021,44	550 064,33	2 232 021,44				
4	550 068,87	2 232 015,45	550 068,87	2 232 015,45				
3	550 073,86	2 232 008,76	550 073,86	2 232 008,76				
2	550 087,07	2 231 990,98	550 087,07	2 231 990,98				
1	550 088,68	2 231 991,86	550 088,68	2 231 991,86				
1659	550 096,73	2 231 979,26	550 096,73	2 231 979,26			—	—
1660	550 110,94	2 231 988,74	550 110,94	2 231 988,74				
1661	550 105,73	2 231 996,06	550 105,73	2 231 996,06				
2. Сведения о частях границ уточняемого земельного участка с кадастровым номером					67:03:1560101:159			:
Обозначение части границ		Горизонтальное проложение (S), м	Описание прохождения части границ		Сведения о согласовании местоположения границ (согласовано/спорное)			
от т.	до т.							
1	2	3	4		5			
1661	1662	0,61	—		согласовано			
1662	1663	7,21						
1663	1664	2,17						
1664	1665	1,95						

1	2	3	4	5
1665	1666	2,88	—	согласовано
1666	1653	33,36		
1653	5	14,91		
5	4	7,52		
4	3	8,35		
3	2	22,15		
2	1	1,83		
1	1659	14,95		
1659	1660	17,08		
1660	1661	8,98		

3. Сведения о характеристиках уточняемого земельного участка с кадастровым номером 67:03:1560101:159 :

№ п/п	Наименование характеристики	Значение характеристики
1	2	3
1.	Адрес земельного участка	—
1.1.	Сведения о местоположении земельного участка (при отсутствии адреса) в структурированном в соответствии с федеральной информационной адресной системой виде	Российская Федерация, Смоленская область, Гагаринский р-н, Акатовское с/п, Акатово д
1.2.	Дополнительные сведения о местоположении земельного участка	—
2.	Площадь земельного участка \pm величина погрешности определения (вычисления) площади ($P \pm \Delta P$), м ²	$800 \pm 10,00$
3.	Формула, примененная для вычисления предельной погрешности определения площади земельного участка, с подставленными значениями и итоговые (вычисленные) значения	$3,5*0,10*\sqrt{(800,00)} = 10$
4.	Площадь земельного участка согласно сведениям Единого государственного реестра недвижимости (Ркад), м ²	800,00
5.	Оценка расхождения Р и Ркад ($P - P_{кад}$), м ²	0
6.	Предельный минимальный и максимальный размеры земельного участка ($P_{мин}$ и $P_{макс}$), м ²	— —
7.	Кадастровый или иной государственный учетный номер (инвентарный) здания, сооружения, объекта незавершенного строительства, расположенного на земельном участке	—
8.	Вид (виды) разрешенного использования	Для ведения личного подсобного хозяйства
8.1.	Дополнительные сведения об использовании земельного участка	—

1	2				3		
9.	Сведения о земельных участках (землях общего пользования, территории общего пользования), посредством которых обеспечивается доступ				—		
10.	Иные сведения				—		
4. Пояснения к сведениям об уточняемом земельном участке с кадастровым номером					67:03:1560101:159		
1.	—						
1. Сведения о характерных точках границ уточняемого земельного участка с кадастровым номером					67:03:1560101:161		
Система координат					МСК-67, зона 2		
					Зона № 2		
Обоз- начение харак- терных точек границ	Координаты, м				Метод определения координат	Формулы, примененные для расчета средней квадратической погрешности определения координат характерных точек границ (Mt), с подставленными в такие формулы значениями и итоговые (вычисленные) значения Mt, м	Описание закрепления точки
	содержатся в Едином государственном реестре недвижимости		определены в результате выполнения комплексных кадастровых работ				
	X	Y	X	Y			
1	2	3	4	5	6	7	8
1831	550 144,71	2 232 034,84	550 144,71	2 232 034,84	—	—	—
1832	550 146,82	2 232 031,56	550 146,82	2 232 031,56			
1833	550 156,27	2 232 023,47	550 156,27	2 232 023,47			
1834	550 159,47	2 232 026,52	550 159,47	2 232 026,52			
1835	550 168,49	2 232 034,88	550 168,49	2 232 034,88			
1836	550 161,72	2 232 043,66	550 161,72	2 232 043,66			
1837	550 150,17	2 232 059,18	550 150,17	2 232 059,18			
1838	550 138,59	2 232 076,69	550 138,59	2 232 076,69			
1839	550 137,13	2 232 077,92	550 137,13	2 232 077,92			
1826	550 120,55	2 232 066,07	550 120,55	2 232 066,07			
1827	550 120,96	2 232 065,29	550 120,96	2 232 065,29			
1828	550 126,12	2 232 057,74	550 126,12	2 232 057,74			
1829	550 130,74	2 232 051,95	550 130,74	2 232 051,95			
1830	550 141,05	2 232 039,76	550 141,05	2 232 039,76			
1831	550 144,71	2 232 034,84	550 144,71	2 232 034,84			

2. Сведения о частях границ уточняемого земельного участка с кадастровым номером				67:03:1560101:161		:
Обозначение части границ		Горизонтальное проложение (S), м	Описание прохождения части границ	Сведения о согласовании местоположения границ (согласовано/спорное)		
от т.	до т.					
1	2	3	4	5		
1831	1832	3,90	—	согласовано		
1832	1833	12,44				
1833	1834	4,42				
1834	1835	12,30				
1835	1836	11,09				
1836	1837	19,35				
1837	1838	20,99				
1838	1839	1,91				
1839	1826	20,38				
1826	1827	0,88				
1827	1828	9,14				
1828	1829	7,41				
1829	1830	15,97				
1830	1831	6,13				
3. Сведения о характеристиках уточняемого земельного участка с кадастровым номером						
№ п/п	Наименование характеристики		Значение характеристики			
1	2		3			
1.	Адрес земельного участка		—			
1.1.	Сведения о местоположении земельного участка (при отсутствии адреса) в структурированном в соответствии с федеральной информационной адресной системой виде		Российская Федерация, Смоленская область, Гагаринский р-н, Акатово д			
1.2.	Дополнительные сведения о местоположении земельного участка		—			
2.	Площадь земельного участка ± величина погрешности определения (вычисления) площади (P ± ΔP), м²		1 059 ± 11,00			
3.	Формула, примененная для вычисления предельной погрешности определения площади земельного участка, с подставленными значениями и итоговые (вычисленные) значения		3,5*0,10*√(1 059,00) = 11			
4.	Площадь земельного участка согласно сведениям Единого государственного реестра недвижимости (Ркад), м²		1 060,00			

1	2				3		
5.	Оценка расхождения Р и Ркад (Р - Ркад), м²				1		
6.	Предельный минимальный и максимальный размеры земельного участка (Рмин и Рмакс), м²				— —		
7.	Кадастровый или иной государственный учетный номер (инвентарный) здания, сооружения, объекта незавершенного строительства, расположенного на земельном участке				—		
8.	Вид (виды) разрешенного использования				Блокированная жилая застройка		
8.1.	Дополнительные сведения об использовании земельного участка				—		
9.	Сведения о земельных участках (землях общего пользования, территории общего пользования), посредством которых обеспечивается доступ				—		
10.	Иные сведения				—		
4. Пояснения к сведениям об уточняемом земельном участке с кадастровым номером					67:03:1560101:161 :		
1.	—						
1. Сведения о характерных точках границ уточняемого земельного участка с кадастровым номером					67:03:1560101:163 :		
Система координат					МСК-67, зона 2 Зона № 2		
Обоз- начение харак- терных точек границ	Координаты, м				Метод определения координат	Формулы, примененные для расчета средней квадратической погрешности определения координат характерных точек границ (Mt), с подставленными в такие формулы значениями и итоговые (вычисленные) значения Mt, м	Описание закрепления точки
	содержатся в Едином государственном реестре недвижимости		определены в результате выполнения комплексных кадастровых работ				
	X	Y	X	Y			
1	2	3	4	5	6	7	8
н1У	—	—	550 150,39	2 232 086,42	Метод спутниковых геодезических измерений (определений)	0,10	—
н 2	550 138,19	2 232 077,42	550 138,19	2 232 077,42	—	—	
1838	550 138,59	2 232 076,69	550 138,59	2 232 076,69			
1837	550 150,17	2 232 059,18	550 150,17	2 232 059,18			
1836	550 161,72	2 232 043,66	550 161,72	2 232 043,66			
н 6	550 166,46	2 232 037,79	550 166,46	2 232 037,79	Метод спутниковых геодезических измерений (определений)	0,10	
н 7У	—	—	550 178,91	2 232 047,66			

1	2	3	4	5	6	7	8
н8У	—	—	550 160,63	2 232 074,06	Метод спутниковых геодезических измерений (определений)	0,10	—
н9У	—	—	550 155,84	2 232 080,35			
н1У	—	—	550 150,39	2 232 086,42			

2. Сведения о частях границ уточняемого земельного участка с кадастровым номером 67:03:1560101:163 :

Обозначение части границ		Горизонтальное проложение (S), м	Описание прохождения части границ	Сведения о согласовании местоположения границ (согласовано/спорное)
от т.	до т.			
1	2	3	4	5
н1У	н 2	15,16	—	согласовано
н 2	1838	0,83		
1838	1837	20,99		
1837	1836	19,35		
1836	н 6	7,54		
н 6	н 7У	15,89		
н 7У	н8У	32,11		
н8У	н9У	7,91		
н9У	н1У	8,16		

3. Сведения о характеристиках уточняемого земельного участка с кадастровым номером 67:03:1560101:163 :

№ п/п	Наименование характеристики	Значение характеристики
1	2	3
1.	Адрес земельного участка	Российская Федерация, Смоленская область, р-н Гагаринский, с/п Акатовское, д Акатово, ул Черемушки, д 14
1.1.	Сведения о местоположении земельного участка (при отсутствии адреса) в структурированном в соответствии с федеральной информационной адресной системой виде	—
1.2.	Дополнительные сведения о местоположении земельного участка	—
2.	Площадь земельного участка ± величина погрешности определения (вычисления) площади ($P \pm \Delta P$), м²	800 ± 10,00

1	2				3		
3.	Формула, примененная для вычисления предельной погрешности определения площади земельного участка, с подставленными значениями и итоговые (вычисленные) значения				3,5*0,10*√(800,00) = 10		
4.	Площадь земельного участка согласно сведениям Единого государственного реестра недвижимости (Ркад), м²				800,00		
5.	Оценка расхождения Р и Ркад (Р - Ркад), м²				0		
6.	Предельный минимальный и максимальный размеры земельного участка (Рмин и Рмакс), м²				— —		
7.	Кадастровый или иной государственный учетный номер (инвентарный) здания, сооружения, объекта незавершенного строительства, расположенного на земельном участке				—		
8.	Вид (виды) разрешенного использования				Для ведения личного подсобного хозяйства		
8.1.	Дополнительные сведения об использовании земельного участка				—		
9.	Сведения о земельных участках (землях общего пользования, территории общего пользования), посредством которых обеспечивается доступ				—		
10.	Иные сведения				—		
4. Пояснения к сведениям об уточняемом земельном участке с кадастровым номером					67:03:1560101:163 :		
1.	—						
1. Сведения о характерных точках границ уточняемого земельного участка с кадастровым номером					67:03:1560101:167 :		
Система координат МСК-67, зона 2					Зона № 2		
Обозначение характерных точек границ	Координаты, м				Метод определения координат	Формулы, примененные для расчета средней квадратической погрешности определения координат характерных точек границ (Mt), с подставленными в такие формулы значениями и итоговые (вычисленные) значения Mt, м	Описание закрепления точки
	содержатся в Едином государственном реестре недвижимости		определены в результате выполнения комплексных кадастровых работ				
	X	Y	X	Y			
1	2	3	4	5	6	7	8
н 1	550 206,62	2 232 040,08	550 206,62	2 232 040,08	—	—	Долговременный межевой знак

1	2	3	4	5	6	7	8
н 2	550 213,91	2 232 048,87	550 213,91	2 232 048,87	—	—	Долговременный межевой знак
н 3	550 217,08	2 232 066,30	550 217,08	2 232 066,30			
н 4	550 206,54	2 232 080,85	550 206,54	2 232 080,85			столб
н 5	550 205,61	2 232 080,31	550 205,61	2 232 080,31			
н 6	550 189,86	2 232 096,96	550 189,86	2 232 096,96			угол здания
н 7	550 185,45	2 232 103,02	550 185,45	2 232 103,02			
н 8	550 181,08	2 232 109,02	550 181,08	2 232 109,02			столб
н 9	550 166,49	2 232 098,52	550 166,49	2 232 098,52			
н 10	550 191,34	2 232 060,03	550 191,34	2 232 060,03			Долговременный межевой знак
н 1	550 206,62	2 232 040,08	550 206,62	2 232 040,08			

2. Сведения о частях границ уточняемого земельного участка с кадастровым номером
67:03:1560101:167
:

Обозначение части границ		Горизонтальное проложение (S), м	Описание прохождения части границ	Сведения о согласовании местоположения границ (согласовано/спорное)
от т.	до т.			
1	2	3	4	5
н 1	н 2	11,42	—	согласовано
н 2	н 3	17,72		
н 3	н 4	17,97		
н 4	н 5	1,08		
н 5	н 6	22,92		
н 6	н 7	7,49		
н 7	н 8	7,42		
н 8	н 9	17,98		
н 9	н 10	45,81		
н 10	н 1	25,13		

3. Сведения о характеристиках уточняемого земельного участка с кадастровым номером
67:03:1560101:167
:

№ п/п	Наименование характеристики	Значение характеристики
1	2	3

1	2	3
1.	Адрес земельного участка	—
1.1.	Сведения о местоположении земельного участка (при отсутствии адреса) в структурированном в соответствии с федеральной информационной адресной системой виде	Российская Федерация, Смоленская область, Гагаринский р-н, Акатовское с/п, Акатово д
1.2.	Дополнительные сведения о местоположении земельного участка	—
2.	Площадь земельного участка \pm величина погрешности определения (вычисления) площади ($P \pm \Delta P$), м ²	1 423 \pm 13,00
3.	Формула, примененная для вычисления предельной погрешности определения площади земельного участка, с подставленными значениями и итоговые (вычисленные) значения	$3,5 \cdot 0,10 \cdot \sqrt{(1\,423,00)} = 13$
4.	Площадь земельного участка согласно сведениям Единого государственного реестра недвижимости (Ркад), м ²	1 423,00
5.	Оценка расхождения Р и Ркад ($P - P_{\text{кад}}$), м ²	0
6.	Предельный минимальный и максимальный размеры земельного участка ($P_{\text{мин}}$ и $P_{\text{макс}}$), м ²	— —
7.	Кадастровый или иной государственный учетный номер (инвентарный) здания, сооружения, объекта незавершенного строительства, расположенного на земельном участке	67:03:1560101:628
8.	Вид (виды) разрешенного использования	для личного подсобного хозяйства
8.1.	Дополнительные сведения об использовании земельного участка	—
9.	Сведения о земельных участках (землях общего пользования, территории общего пользования), посредством которых обеспечивается доступ	—
10.	Иные сведения	—
4. Пояснения к сведениям об уточняемом земельном участке с кадастровым номером		67:03:1560101:167 :
1.	—	

1. Сведения о характерных точках границ уточняемого земельного участка с кадастровым номером

67:03:1560101:173

:

Система координат

МСК-67, зона 2

Зона №

2

Обоз- начение харак- терных точек границ	Координаты, м				Метод определения координат	Формулы, примененные для расчета средней квадратической погрешности определения координат характерных точек границ (Mt), с подставленными в такие формулы значениями и итоговые (вычисленные) значения Mt, м	Описание закрепления точки
	содержатся в Едином государственном реестре недвижимости		определены в результате выполнения комплексных кадастровых работ				
	X	Y	X	Y			
1	2	3	4	5	6	7	8
н 1	550 316,69	2 232 182,04	550 316,69	2 232 182,04	—	—	Долговременный межевой знак
н 2	550 330,98	2 232 193,77	550 330,98	2 232 193,77			
1	550 334,51	2 232 196,41	550 334,51	2 232 196,41			
6	550 330,29	2 232 202,05	550 330,29	2 232 202,05			
5	550 319,79	2 232 216,03	550 319,79	2 232 216,03			
н 6	550 301,31	2 232 201,36	550 301,31	2 232 201,36			
н 1	550 316,69	2 232 182,04	550 316,69	2 232 182,04			

2. Сведения о частях границ уточняемого земельного участка с кадастровым номером

67:03:1560101:173

:

Обозначение части границ		Горизонтальное проложение (S), м	Описание прохождения части границ	Сведения о согласовании местоположения границ (согласовано/спорное)
от т.	до т.			
1	2	3	4	5
н 1	н 2	18,49	—	согласовано
н 2	1	4,41		
1	6	7,04		
6	5	17,48		
5	н 6	23,59		
н 6	н 1	24,69		

3. Сведения о характеристиках уточняемого земельного участка с кадастровым номером 67:03:1560101:173 :		
№ п/п	Наименование характеристики	Значение характеристики
1	2	3
1.	Адрес земельного участка	—
1.1.	Сведения о местоположении земельного участка (при отсутствии адреса) в структурированном в соответствии с федеральной информационной адресной системой виде	Российская Федерация, Смоленская область, Гагаринский р-н, Акатовское с/п, Акатово д
1.2.	Дополнительные сведения о местоположении земельного участка	—
2.	Площадь земельного участка ± величина погрешности определения (вычисления) площади ($P \pm \Delta P$), м²	$570 \pm 8,00$
3.	Формула, примененная для вычисления предельной погрешности определения площади земельного участка, с подставленными значениями и итоговые (вычисленные) значения	$3,5*0,10*\sqrt{(570,00)} = 8$
4.	Площадь земельного участка согласно сведениям Единого государственного реестра недвижимости (Ркад), м²	570,00
5.	Оценка расхождения Р и Ркад ($P - P_{кад}$), м²	0
6.	Предельный минимальный и максимальный размеры земельного участка ($P_{мин}$ и $P_{макс}$), м²	— —
7.	Кадастровый или иной государственный учетный номер (инвентарный) здания, сооружения, объекта незавершенного строительства, расположенного на земельном участке	67:03:1560101:961
8.	Вид (виды) разрешенного использования	для личного подсобного хозяйства
8.1.	Дополнительные сведения об использовании земельного участка	—
9.	Сведения о земельных участках (землях общего пользования, территории общего пользования), посредством которых обеспечивается доступ	—
10.	Иные сведения	—
4. Пояснения к сведениям об уточняемом земельном участке с кадастровым номером 67:03:1560101:173 :		
1.	—	

1. Сведения о характерных точках границ уточняемого земельного участка с кадастровым номером

67:03:1560101:176

:

Система координат

МСК-67, зона 2

Зона №

2

Обоз- начение харак- терных точек границ	Координаты, м				Метод определения координат	Формулы, примененные для расчета средней квадратической погрешности определения координат характерных точек границ (Mt), с подставленными в такие формулы значениями и итоговые (вычисленные) значения Mt, м	Описание закрепления точки
	содержатся в Едином государственном реестре недвижимости		определены в результате выполнения комплексных кадастровых работ				
	X	Y	X	Y			
1	2	3	4	5	6	7	8
1545	550 360,01	2 232 182,88	550 360,01	2 232 182,88	—	—	—
3	550 343,72	2 232 203,63	550 343,72	2 232 203,63			
2	550 338,13	2 232 199,11	550 338,13	2 232 199,11			
1	550 334,51	2 232 196,41	550 334,51	2 232 196,41			Долговременный межевой знак
1549	550 341,87	2 232 186,82	550 341,87	2 232 186,82			—
1550	550 340,72	2 232 185,97	550 340,72	2 232 185,97			
1551	550 347,85	2 232 174,68	550 347,85	2 232 174,68			
1545	550 360,01	2 232 182,88	550 360,01	2 232 182,88			

2. Сведения о частях границ уточняемого земельного участка с кадастровым номером

67:03:1560101:176

:

Обозначение части границ		Горизонтальное проложение (S), м	Описание прохождения части границ	Сведения о согласовании местоположения границ (согласовано/спорное)
от т.	до т.			
1	2	3	4	5
1545	3	26,38	—	согласовано
3	2	7,19		
2	1	4,52		
1	1549	12,09		
1549	1550	1,43		
1550	1551	13,35		
1551	1545	14,67		

3. Сведения о характеристиках уточняемого земельного участка с кадастровым номером

67:03:1560101:176

:

№ п/п	Наименование характеристики	Значение характеристики
1	2	3

1	2	3
1.	Адрес земельного участка	—
1.1.	Сведения о местоположении земельного участка (при отсутствии адреса) в структурированном в соответствии с федеральной информационной адресной системой виде	Российская Федерация, Смоленская область, Гагаринский р-н, Акатовское с/п, Акатово д
1.2.	Дополнительные сведения о местоположении земельного участка	—
2.	Площадь земельного участка \pm величина погрешности определения (вычисления) площади ($P \pm \Delta P$), м ²	$334 \pm 6,00$
3.	Формула, примененная для вычисления предельной погрешности определения площади земельного участка, с подставленными значениями и итоговые (вычисленные) значения	$3,5*0,10*\sqrt{(334,00)} = 6$
4.	Площадь земельного участка согласно сведениям Единого государственного реестра недвижимости (Ркад), м ²	334,00
5.	Оценка расхождения Р и Ркад ($P - P_{кад}$), м ²	0
6.	Предельный минимальный и максимальный размеры земельного участка (Рмин и Рмакс), м ²	— —
7.	Кадастровый или иной государственный учетный номер (инвентарный) здания, сооружения, объекта незавершенного строительства, расположенного на земельном участке	67:03:1560101:961
8.	Вид (виды) разрешенного использования	Для ведения личного подсобного хозяйства
8.1.	Дополнительные сведения об использовании земельного участка	—
9.	Сведения о земельных участках (землях общего пользования, территории общего пользования), посредством которых обеспечивается доступ	—
10.	Иные сведения	—
4. Пояснения к сведениям об уточняемом земельном участке с кадастровым номером		67:03:1560101:176 :
1.	—	

1. Сведения о характерных точках границ уточняемого земельного участка с кадастровым номером

67:03:1560101:238

Система координат

МСК-67, зона 2

Зона №

2

Обоз- начение харак- терных точек границ	Координаты, м				Метод определения координат	Формулы, примененные для расчета средней квадратической погрешности определения координат характерных точек границ (Mt), с подставленными в такие формулы значениями и итоговые (вычисленные) значения Mt, м	Описание закрепления точки
	содержатся в Едином государственном реестре недвижимости		определены в результате выполнения комплексных кадастровых работ				
	X	Y	X	Y			
1	2	3	4	5	6	7	8
825	550 606,45	2 231 887,53	550 606,45	2 231 887,53	—	—	—
826	550 605,67	2 231 880,78	550 605,67	2 231 880,78			
827	550 615,62	2 231 865,88	550 615,62	2 231 865,88			
828	550 617,65	2 231 863,84	550 617,65	2 231 863,84			
829	550 627,58	2 231 871,80	550 627,58	2 231 871,80			
830	550 632,05	2 231 875,66	550 632,05	2 231 875,66			
2351	550 631,87	2 231 875,86	550 631,87	2 231 875,86			
2352	550 638,42	2 231 882,14	550 638,42	2 231 882,14			
2353	550 635,03	2 231 886,65	550 635,03	2 231 886,65			
834	550 638,34	2 231 889,56	550 638,34	2 231 889,56			
835	550 634,04	2 231 894,48	550 634,04	2 231 894,48			
836	550 630,92	2 231 899,25	550 630,92	2 231 899,25			
837	550 637,70	2 231 905,25	550 637,70	2 231 905,25			
822	550 626,98	2 231 918,99	550 626,98	2 231 918,99			
823	550 608,89	2 231 902,46	550 608,89	2 231 902,46			
824	550 615,09	2 231 894,01	550 615,09	2 231 894,01			
825	550 606,45	2 231 887,53	550 606,45	2 231 887,53			

2. Сведения о частях границ уточняемого земельного участка с кадастровым номером

67:03:1560101:238

Обозначение части границ		Горизонтальное проложение (S), м	Описание прохождения части границ	Сведения о согласовании местоположения границ (согласовано/спорное)
от т.	до т.			
1	2	3	4	5
825	826	6,79	—	согласовано
826	827	17,92		

1	2	3	4	5
827	828	2,88	—	согласовано
828	829	12,73		
829	830	5,91		
830	2351	0,27		
2351	2352	9,07		
2352	2353	5,64		
2353	834	4,41		
834	835	6,53		
835	836	5,70		
836	837	9,05		
837	822	17,43		
822	823	24,50		
823	824	10,48		
824	825	10,80		

3. Сведения о характеристиках уточняемого земельного участка с кадастровым номером 67:03:1560101:238 :

№ п/п	Наименование характеристики	Значение характеристики
1	2	3
1.	Адрес земельного участка	Российская Федерация, Смоленская область, р-н Гагаринский, с/п Акатовское, д Акатово, ул Коммунистическая, уч 14
1.1.	Сведения о местоположении земельного участка (при отсутствии адреса) в структурированном в соответствии с федеральной информационной адресной системой виде	—
1.2.	Дополнительные сведения о местоположении земельного участка	—
2.	Площадь земельного участка ± величина погрешности определения (вычисления) площади ($P \pm \Delta P$), м²	$1\,077 \pm 11,00$
3.	Формула, примененная для вычисления предельной погрешности определения площади земельного участка, с подставленными значениями и итоговые (вычисленные) значения	$3,5 \cdot 0,10 \cdot \sqrt{(1\,077,00)} = 11$
4.	Площадь земельного участка согласно сведениям Единого государственного реестра недвижимости (Ркад), м²	1 077,00
5.	Оценка расхождения Р и Ркад ($P - P_{\text{кад}}$), м²	0
6.	Предельный минимальный и максимальный размеры земельного участка ($P_{\text{мин}}$ и $P_{\text{макс}}$), м²	— —

1	2				3		
7.	Кадастровый или иной государственный учетный номер (инвентарный) здания, сооружения, объекта незавершенного строительства, расположенного на земельном участке				—		
8.	Вид (виды) разрешенного использования				Для ведения личного подсобного хозяйства		
8.1.	Дополнительные сведения об использовании земельного участка				—		
9.	Сведения о земельных участках (землях общего пользования, территории общего пользования), посредством которых обеспечивается доступ				—		
10.	Иные сведения				—		
4. Пояснения к сведениям об уточняемом земельном участке с кадастровым номером					67:03:1560101:238		
1.					—		
1. Сведения о характерных точках границ уточняемого земельного участка с кадастровым номером					67:03:1560101:239		
Система координат					МСК-67, зона 2		
					Зона № 2		
Обозначение характерных точек границ	Координаты, м				Метод определения координат	Формулы, примененные для расчета средней квадратической погрешности определения координат характерных точек границ (Mt), с подставленными в такие формулы значениями и итоговые (вычисленные) значения Mt, м	Описание закрепления точки
	содержатся в Едином государственном реестре недвижимости		определены в результате выполнения комплексных кадастровых работ				
	X	Y	X	Y			
1	2	3	4	5	6	7	8
2354	550 880,09	2 231 349,91	550 880,09	2 231 349,91	—	—	—
2355	550 870,37	2 231 374,94	550 870,37	2 231 374,94			
2356	550 794,83	2 231 344,38	550 794,83	2 231 344,38			
2357	550 770,12	2 231 334,34	550 770,12	2 231 334,34			
2358	550 779,52	2 231 310,60	550 779,52	2 231 310,60			
2354	550 880,09	2 231 349,91	550 880,09	2 231 349,91			
2. Сведения о частях границ уточняемого земельного участка с кадастровым номером					67:03:1560101:239		
Обозначение части границ		Горизонтальное проложение (S), м	Описание прохождения части границ		Сведения о согласовании местоположения границ (согласовано/спорное)		
от т.	до т.						
1	2	3	4		5		
2354	2355	26,85	—		согласовано		

1	2	3	4	5
2355	2356	81,49	—	согласовано
2356	2357	26,67		
2357	2358	25,53		
2358	2354	107,98		

3. Сведения о характеристиках уточняемого земельного участка с кадастровым номером 67:03:1560101:239 :

№ п/п	Наименование характеристики	Значение характеристики
1	2	3
1.	Адрес земельного участка	—
1.1.	Сведения о местоположении земельного участка (при отсутствии адреса) в структурированном в соответствии с федеральной информационной адресной системой виде	Российская Федерация, Смоленская область, Гагаринский р-н, Акатовское с/п, Акатово д
1.2.	Дополнительные сведения о местоположении земельного участка	—
2.	Площадь земельного участка ± величина погрешности определения (вычисления) площади ($P \pm \Delta P$), м²	$2\,832 \pm 19,00$
3.	Формула, примененная для вычисления предельной погрешности определения площади земельного участка, с подставленными значениями и итоговые (вычисленные) значения	$3,5*0,10*\sqrt{(2\,832,00)} = 19$
4.	Площадь земельного участка согласно сведениям Единого государственного реестра недвижимости (Ркад), м²	2 830,00
5.	Оценка расхождения Р и Ркад ($P - P_{кад}$), м²	2
6.	Предельный минимальный и максимальный размеры земельного участка (Рмин и Рмакс), м²	— —
7.	Кадастровый или иной государственный учетный номер (инвентарный) здания, сооружения, объекта незавершенного строительства, расположенного на земельном участке	—
8.	Вид (виды) разрешенного использования	Для ведения личного подсобного хозяйства
8.1.	Дополнительные сведения об использовании земельного участка	—
9.	Сведения о земельных участках (землях общего пользования, территории общего пользования), посредством которых обеспечивается доступ	—
10.	Иные сведения	—

4. Пояснения к сведениям об уточняемом земельном участке с кадастровым номером 67:03:1560101:239 :

1.	—
----	---

1. Сведения о характерных точках границ уточняемого земельного участка с кадастровым номером					67:03:1560101:250			:		
Система координат					МСК-67, зона 2				Зона №	2
Обоз- начение харак- терных точек границ	Координаты, м				Метод определения координат	Формулы, примененные для расчета средней квадратической погрешности определения координат характерных точек границ (Mt), с подставленными в такие формулы значениями и итоговые (вычисленные) значения Mt, м	Описание закрепления точки			
	содержатся в Едином государственном реестре недвижимости		определены в результате выполнения комплексных кадастровых работ							
	X	Y	X	Y						
1	2	3	4	5	6	7	8			
966	551 010,87	2 232 070,21	551 010,87	2 232 070,21	—	—	—			
967	551 011,25	2 232 048,61	551 011,25	2 232 048,61						
968	551 024,38	2 232 051,83	551 024,38	2 232 051,83						
969	551 067,59	2 232 052,15	551 067,59	2 232 052,15						
970	551 085,93	2 232 056,10	551 085,93	2 232 056,10						
971	551 084,42	2 232 071,75	551 084,42	2 232 071,75						
966	551 010,87	2 232 070,21	551 010,87	2 232 070,21						
2. Сведения о частях границ уточняемого земельного участка с кадастровым номером					67:03:1560101:250				:	
Обозначение части границ		Горизонтальное проложение (S), м	Описание прохождения части границ	Сведения о согласовании местоположения границ (согласовано/спорное)						
от т.	до т.									
1	2	3	4	5						
966	967	21,60	—	согласовано						
967	968	13,52								
968	969	43,21								
969	970	18,76								
970	971	15,72								
971	966	73,57								
3. Сведения о характеристиках уточняемого земельного участка с кадастровым номером					67:03:1560101:250				:	
№ п/п	Наименование характеристики			Значение характеристики						
1	2			3						

1	2	3
1.	Адрес земельного участка	Российская Федерация, Смоленская область, муниципальный район Гагаринский, сельское поселение Гагаринское, деревня Акатово, улица Акатовская, земельный участок 3/2
1.1.	Сведения о местоположении земельного участка (при отсутствии адреса) в структурированном в соответствии с федеральной информационной адресной системой виде	—
1.2.	Дополнительные сведения о местоположении земельного участка	—
2.	Площадь земельного участка \pm величина погрешности определения (вычисления) площади ($P \pm \Delta P$), м ²	$1\,396 \pm 13,00$
3.	Формула, примененная для вычисления предельной погрешности определения площади земельного участка, с подставленными значениями и итоговые (вычисленные) значения	$3,5*0,10*\sqrt{(1\,396,00)} = 13$
4.	Площадь земельного участка согласно сведениям Единого государственного реестра недвижимости (Ркад), м ²	1 397,00
5.	Оценка расхождения Р и Ркад ($P - P_{\text{кад}}$), м ²	1
6.	Предельный минимальный и максимальный размеры земельного участка ($P_{\text{мин}}$ и $P_{\text{макс}}$), м ²	— —
7.	Кадастровый или иной государственный учетный номер (инвентарный) здания, сооружения, объекта незавершенного строительства, расположенного на земельном участке	—
8.	Вид (виды) разрешенного использования	Для ведения личного подсобного хозяйства
8.1.	Дополнительные сведения об использовании земельного участка	—
9.	Сведения о земельных участках (землях общего пользования, территории общего пользования), посредством которых обеспечивается доступ	—
10.	Иные сведения	—
4. Пояснения к сведениям об уточняемом земельном участке с кадастровым номером		67:03:1560101:250 :
1.	—	

1. Сведения о характерных точках границ уточняемого земельного участка с кадастровым номером

67:03:1560101:251

:

Система координат

МСК-67, зона 2

Зона №

2

Обоз- начение харак- терных точек границ	Координаты, м				Метод определения координат	Формулы, примененные для расчета средней квадратической погрешности определения координат характерных точек границ (Mt), с подставленными в такие формулы значениями и итоговые (вычисленные) значения Mt, м	Описание закрепления точки
	содержатся в Едином государственном реестре недвижимости		определены в результате выполнения комплексных кадастровых работ				
	X	Y	X	Y			
1	2	3	4	5	6	7	8
860	550 543,77	2 231 546,36	550 543,77	2 231 546,36	—	—	—
861	550 532,73	2 231 556,49	550 532,73	2 231 556,49			
862	550 522,10	2 231 569,78	550 522,10	2 231 569,78			
863	550 495,19	2 231 546,52	550 495,19	2 231 546,52			
864	550 491,39	2 231 541,20	550 491,39	2 231 541,20			
865	550 457,43	2 231 504,92	550 457,43	2 231 504,92			
856	550 462,39	2 231 480,82	550 462,39	2 231 480,82			
857	550 519,57	2 231 517,56	550 519,57	2 231 517,56			
858	550 552,02	2 231 533,40	550 552,02	2 231 533,40			
859	550 548,18	2 231 540,25	550 548,18	2 231 540,25			
860	550 543,77	2 231 546,36	550 543,77	2 231 546,36			

2. Сведения о частях границ уточняемого земельного участка с кадастровым номером

67:03:1560101:251

:

Обозначение части границ		Горизонтальное проложение (S), м	Описание прохождения части границ	Сведения о согласовании местоположения границ (согласовано/спорное)
от т.	до т.			
1	2	3	4	5
860	861	14,98	—	согласовано
861	862	17,02		
862	863	35,57		
863	864	6,54		
864	865	49,69		
865	856	24,61		
856	857	67,97		
857	858	36,11		

1	2	3	4	5
858	859	7,85	—	согласовано
859	860	7,54		
3. Сведения о характеристиках уточняемого земельного участка с кадастровым номером				67:03:1560101:251 :
№ п/п	Наименование характеристики		Значение характеристики	
1	2		3	
1.	Адрес земельного участка		—	
1.1.	Сведения о местоположении земельного участка (при отсутствии адреса) в структурированном в соответствии с федеральной информационной адресной системой виде		Российская Федерация, Смоленская область, Гагаринский р-н, Акатовское с/п, Акатово д	
1.2.	Дополнительные сведения о местоположении земельного участка		—	
2.	Площадь земельного участка ± величина погрешности определения (вычисления) площади (Р ± ΔР), м²		3 341 ± 20,00	
3.	Формула, примененная для вычисления предельной погрешности определения площади земельного участка, с подставленными значениями и итоговые (вычисленные) значения		3,5*0,10*√(3 341,00) = 20	
4.	Площадь земельного участка согласно сведениям Единого государственного реестра недвижимости (Ркад), м²		3 342,00	
5.	Оценка расхождения Р и Ркад (Р - Ркад), м²		1	
6.	Предельный минимальный и максимальный размеры земельного участка (Рмин и Рмакс), м²		— —	
7.	Кадастровый или иной государственный учетный номер (инвентарный) здания, сооружения, объекта незавершенного строительства, расположенного на земельном участке		—	
8.	Вид (виды) разрешенного использования		Для ведения личного подсобного хозяйства	
8.1.	Дополнительные сведения об использовании земельного участка		—	
9.	Сведения о земельных участках (землях общего пользования, территории общего пользования), посредством которых обеспечивается доступ		—	
10.	Иные сведения		—	
4. Пояснения к сведениям об уточняемом земельном участке с кадастровым номером				67:03:1560101:251 :
1.	—			

1. Сведения о характерных точках границ уточняемого земельного участка с кадастровым номером					67:03:1560101:259			:
Система координат		МСК-67, зона 2			Зона №			2
Обоз- начение харак- терных точек границ	Координаты, м				Метод определения координат	Формулы, примененные для расчета средней квадратической погрешности определения координат характерных точек границ (Mt), с подставленными в такие формулы значениями и итоговые (вычисленные) значения Mt, м	Описание закрепления точки	
	содержатся в Едином государственном реестре недвижимости		определены в результате выполнения комплексных кадастровых работ					
	X	Y	X	Y				
1	2	3	4	5	6	7	8	
1727	550 371,72	2 231 533,69	550 371,72	2 231 533,69	—	—	—	
2563	550 364,89	2 231 526,71	550 364,89	2 231 526,71				
2564	550 375,69	2 231 512,62	550 375,69	2 231 512,62				
2565	550 444,19	2 231 575,63	550 444,19	2 231 575,63				
2566	550 454,25	2 231 585,30	550 454,25	2 231 585,30				
2567	550 454,54	2 231 586,00	550 454,54	2 231 586,00				
2568	550 469,61	2 231 598,46	550 469,61	2 231 598,46				
2569	550 478,40	2 231 606,06	550 478,40	2 231 606,06				
2570	550 478,08	2 231 606,39	550 478,08	2 231 606,39				
2560	550 484,01	2 231 610,90	550 484,01	2 231 610,90				
2561	550 476,50	2 231 619,60	550 476,50	2 231 619,60				
2562	550 472,93	2 231 623,72	550 472,93	2 231 623,72				
1729	550 440,59	2 231 596,48	550 440,59	2 231 596,48				
1728	550 439,31	2 231 595,82	550 439,31	2 231 595,82				
1727	550 371,72	2 231 533,69	550 371,72	2 231 533,69				
2. Сведения о частях границ уточняемого земельного участка с кадастровым номером					67:03:1560101:259			:
Обозначение части границ		Горизонтальное проложение (S), м	Описание прохождения части границ		Сведения о согласовании местоположения границ (согласовано/спорное)			
от т.	до т.							
1	2	3	4		5			
1727	2563	9,77	—		согласовано			
2563	2564	17,75						
2564	2565	93,07						
2565	2566	13,95						

1	2	3	4	5
2566	2567	0,76	—	согласовано
2567	2568	19,55		
2568	2569	11,62		
2569	2570	0,46		
2570	2560	7,45		
2560	2561	11,49		
2561	2562	5,45		
2562	1729	42,28		
1729	1728	1,44		
1728	1727	91,81		

3. Сведения о характеристиках уточняемого земельного участка с кадастровым номером 67:03:1560101:259 :

№ п/п	Наименование характеристики	Значение характеристики
1	2	3
1.	Адрес земельного участка	—
1.1.	Сведения о местоположении земельного участка (при отсутствии адреса) в структурированном в соответствии с федеральной информационной адресной системой виде	Российская Федерация, Смоленская область, Гагаринский р-н, Акатовское с/п, Акатово д, Молодежная ул, д 13
1.2.	Дополнительные сведения о местоположении земельного участка	—
2.	Площадь земельного участка ± величина погрешности определения (вычисления) площади ($P \pm \Delta P$), м²	$2\,598 \pm 18,00$
3.	Формула, примененная для вычисления предельной погрешности определения площади земельного участка, с подставленными значениями и итоговые (вычисленные) значения	$3,5*0,10*\sqrt{(2\,598,00)} = 18$
4.	Площадь земельного участка согласно сведениям Единого государственного реестра недвижимости (Ркад), м²	2 600,00
5.	Оценка расхождения Р и Ркад ($P - P_{кад}$), м²	2
6.	Предельный минимальный и максимальный размеры земельного участка ($P_{мин}$ и $P_{макс}$), м²	— —
7.	Кадастровый или иной государственный учетный номер (инвентарный) здания, сооружения, объекта незавершенного строительства, расположенного на земельном участке	—
8.	Вид (виды) разрешенного использования	Для ведения личного подсобного хозяйства
8.1.	Дополнительные сведения об использовании земельного участка	—

1	2				3		
9.	Сведения о земельных участках (землях общего пользования, территории общего пользования), посредством которых обеспечивается доступ				—		
10.	Иные сведения				—		
4. Пояснения к сведениям об уточняемом земельном участке с кадастровым номером					67:03:1560101:259 :		
1.	—						
1. Сведения о характерных точках границ уточняемого земельного участка с кадастровым номером					67:03:1560101:261 :		
Система координат МСК-67, зона 2					Зона № 2		
Обоз- начение харак- терных точек границ	Координаты, м				Метод определения координат	Формулы, примененные для расчета средней квадратической погрешности определения координат характерных точек границ (Mt), с подставленными в такие формулы значениями и итоговые (вычисленные) значения Mt, м	Описание закрепления точки
	содержатся в Едином государственном реестре недвижимости		определены в результате выполнения комплексных кадастровых работ				
	X	Y	X	Y			
1	2	3	4	5	6	7	8
1724	550 430,41	2 231 607,64	550 430,41	2 231 607,64	—	—	—
1725	550 386,86	2 231 565,31	550 386,86	2 231 565,31			
1726	550 363,53	2 231 542,55	550 363,53	2 231 542,55			
1727	550 371,72	2 231 533,69	550 371,72	2 231 533,69			
1728	550 439,31	2 231 595,82	550 439,31	2 231 595,82			
1729	550 440,59	2 231 596,48	550 440,59	2 231 596,48			
1720	550 473,80	2 231 624,43	550 473,80	2 231 624,43			
1675	550 463,86	2 231 636,81	550 463,86	2 231 636,81			
1721	550 458,16	2 231 631,36	550 458,16	2 231 631,36			
1722	550 449,18	2 231 623,91	550 449,18	2 231 623,91			
1723	550 434,79	2 231 611,93	550 434,79	2 231 611,93			
1724	550 430,41	2 231 607,64	550 430,41	2 231 607,64			
2. Сведения о частях границ уточняемого земельного участка с кадастровым номером							
Обозначение части границ		Горизонтальное проложение (S), м	Описание прохождения части границ		Сведения о согласовании местоположения границ (согласовано/спорное)		
от т.	до т.						
1	2	3	4		5		

1	2	3	4	5
1724	1725	60,73	—	согласовано
1725	1726	32,59		
1726	1727	12,07		
1727	1728	91,81		
1728	1729	1,44		
1729	1720	43,41		
1720	1675	15,88		
1675	1721	7,89		
1721	1722	11,67		
1722	1723	18,72		
1723	1724	6,13		

3. Сведения о характеристиках уточняемого земельного участка с кадастровым номером 67:03:1560101:261 :

№ п/п	Наименование характеристики	Значение характеристики
1	2	3
1.	Адрес земельного участка	—
1.1.	Сведения о местоположении земельного участка (при отсутствии адреса) в структурированном в соответствии с федеральной информационной адресной системой виде	Российская Федерация, Смоленская область, Гагаринский р-н, Акатовское с/п, Акатово д, Молодежная ул, д 11, кв.2
1.2.	Дополнительные сведения о местоположении земельного участка	—
2.	Площадь земельного участка \pm величина погрешности определения (вычисления) площади ($P \pm \Delta P$), м ²	$1\,930 \pm 15,00$
3.	Формула, примененная для вычисления предельной погрешности определения площади земельного участка, с подставленными значениями и итоговые (вычисленные) значения	$3,5*0,10*\sqrt{(1\,930,00)} = 15$
4.	Площадь земельного участка согласно сведениям Единого государственного реестра недвижимости (Ркад), м ²	1 967,00
5.	Оценка расхождения Р и Ркад ($P - P_{кад}$), м ²	37
6.	Предельный минимальный и максимальный размеры земельного участка ($P_{мин}$ и $P_{макс}$), м ²	— —
7.	Кадастровый или иной государственный учетный номер (инвентарный) здания, сооружения, объекта незавершенного строительства, расположенного на земельном участке	—
8.	Вид (виды) разрешенного использования	Для ведения личного подсобного хозяйства

1	2				3		
8.1.	Дополнительные сведения об использовании земельного участка				—		
9.	Сведения о земельных участках (землях общего пользования, территории общего пользования), посредством которых обеспечивается доступ				—		
10.	Иные сведения				—		
4. Пояснения к сведениям об уточняемом земельном участке с кадастровым номером					67:03:1560101:261 :		
1.	—						
1. Сведения о характерных точках границ уточняемого земельного участка с кадастровым номером					67:03:1560101:263 :		
Система координат МСК-67, зона 2					Зона № 2		
Обозначение характерных точек границ	Координаты, м				Метод определения координат	Формулы, примененные для расчета средней квадратической погрешности определения координат характерных точек границ (Mt), с подставленными в такие формулы значениями и итоговые (вычисленные) значения Mt, м	Описание закрепления точки
	содержатся в Едином государственном реестре недвижимости		определены в результате выполнения комплексных кадастровых работ				
	X	Y	X	Y			
1	2	3	4	5	6	7	8
1675	550 463,86	2 231 636,81	550 463,86	2 231 636,81	—	—	—
1676	550 452,99	2 231 649,21	550 452,99	2 231 649,21			
1677	550 448,96	2 231 645,45	550 448,96	2 231 645,45			
1678	550 422,00	2 231 621,55	550 422,00	2 231 621,55			
1679	550 370,23	2 231 569,90	550 370,23	2 231 569,90			
1680	550 378,24	2 231 556,91	550 378,24	2 231 556,91			
1681	550 434,54	2 231 611,71	550 434,54	2 231 611,71			
1682	550 449,17	2 231 623,95	550 449,17	2 231 623,95			
1683	550 458,13	2 231 631,34	550 458,13	2 231 631,34			
1675	550 463,86	2 231 636,81	550 463,86	2 231 636,81			
2. Сведения о частях границ уточняемого земельного участка с кадастровым номером					67:03:1560101:263 :		
Обозначение части границ		Горизонтальное проложение (S), м	Описание прохождения части границ		Сведения о согласовании местоположения границ (согласовано/спорное)		
от т.	до т.						
1	2	3	4		5		
1675	1676	16,49	—		согласовано		

1	2	3	4	5
1676	1677	5,51	—	согласовано
1677	1678	36,03		
1678	1679	73,13		
1679	1680	15,26		
1680	1681	78,57		
1681	1682	19,07		
1682	1683	11,61		
1683	1675	7,92		

3. Сведения о характеристиках уточняемого земельного участка с кадастровым номером 67:03:1560101:263 :

№ п/п	Наименование характеристики	Значение характеристики
1	2	3
1.	Адрес земельного участка	—
1.1.	Сведения о местоположении земельного участка (при отсутствии адреса) в структурированном в соответствии с федеральной информационной адресной системой виде	Российская Федерация, Смоленская область, Гагаринский р-н, Акатовское с/п, Акатово д, Молодежная ул, д 11, кв 1
1.2.	Дополнительные сведения о местоположении земельного участка	—
2.	Площадь земельного участка ± величина погрешности определения (вычисления) площади ($P \pm \Delta P$), м²	1 813 ± 15,00
3.	Формула, примененная для вычисления предельной погрешности определения площади земельного участка, с подставленными значениями и итоговые (вычисленные) значения	$3,5*0,10*\sqrt{(1\ 813,00)} = 15$
4.	Площадь земельного участка согласно сведениям Единого государственного реестра недвижимости (Ркад), м²	1 815,00
5.	Оценка расхождения Р и Ркад ($P - P_{кад}$), м²	2
6.	Предельный минимальный и максимальный размеры земельного участка ($P_{мин}$ и $P_{макс}$), м²	— —
7.	Кадастровый или иной государственный учетный номер (инвентарный) здания, сооружения, объекта незавершенного строительства, расположенного на земельном участке	—
8.	Вид (виды) разрешенного использования	Для ведения личного подсобного хозяйства
8.1.	Дополнительные сведения об использовании земельного участка	—

1	2				3		
9.	Сведения о земельных участках (землях общего пользования, территории общего пользования), посредством которых обеспечивается доступ				—		
10.	Иные сведения				—		
4. Пояснения к сведениям об уточняемом земельном участке с кадастровым номером					67:03:1560101:263 :		
1.	—						
1. Сведения о характерных точках границ уточняемого земельного участка с кадастровым номером					67:03:1560101:269 :		
Система координат МСК-67, зона 2					Зона № 2		
Обоз- начение харак- терных точек границ	Координаты, м				Метод определения координат	Формулы, примененные для расчета средней квадратической погрешности определения координат характерных точек границ (Mt), с подставленными в такие формулы значениями и итоговые (вычисленные) значения Mt, м	Описание закрепления точки
	содержатся в Едином государственном реестре недвижимости		определены в результате выполнения комплексных кадастровых работ				
	X	Y	X	Y			
1	2	3	4	5	6	7	8
2008	550 400,78	2 231 684,10	550 400,78	2 231 684,10	—	—	—
2009	550 384,57	2 231 670,05	550 384,57	2 231 670,05			
2010	550 379,65	2 231 665,89	550 379,65	2 231 665,89			
2011	550 388,68	2 231 652,06	550 388,68	2 231 652,06			
2005	550 421,82	2 231 679,81	550 421,82	2 231 679,81			
2006	550 410,66	2 231 692,46	550 410,66	2 231 692,46			
2007	550 407,13	2 231 689,61	550 407,13	2 231 689,61			
2008	550 400,78	2 231 684,10	550 400,78	2 231 684,10			
2. Сведения о частях границ уточняемого земельного участка с кадастровым номером					67:03:1560101:269 :		
Обозначение части границ		Горизонтальное проложение (S), м	Описание прохождения части границ		Сведения о согласовании местоположения границ (согласовано/спорное)		
от т.	до т.						
1	2	3	4		5		
2008	2009	21,45	—		согласовано		
2009	2010	6,44					
2010	2011	16,52					
2011	2005	43,22					

1	2	3	4	5
2005	2006	16,87	—	согласовано
2006	2007	4,54		
2007	2008	8,41		

3. Сведения о характеристиках уточняемого земельного участка с кадастровым номером 67:03:1560101:269 :

№ п/п	Наименование характеристики	Значение характеристики
1	2	3
1.	Адрес земельного участка	—
1.1.	Сведения о местоположении земельного участка (при отсутствии адреса) в структурированном в соответствии с федеральной информационной адресной системой виде	Российская Федерация, Смоленская область, Гагаринский р-н, Акатовское с/п, Акатово д, Молодежная ул, д 7, кв 2
1.2.	Дополнительные сведения о местоположении земельного участка	—
2.	Площадь земельного участка ± величина погрешности определения (вычисления) площади ($P \pm \Delta P$), м²	$700 \pm 9,00$
3.	Формула, примененная для вычисления предельной погрешности определения площади земельного участка, с подставленными значениями и итоговые (вычисленные) значения	$3,5 * 0,10 * \sqrt{(700,00)} = 9$
4.	Площадь земельного участка согласно сведениям Единого государственного реестра недвижимости (Ркад), м²	700,00
5.	Оценка расхождения Р и Ркад ($P - P_{кад}$), м²	0
6.	Предельный минимальный и максимальный размеры земельного участка ($P_{мин}$ и $P_{макс}$), м²	— —
7.	Кадастровый или иной государственный учетный номер (инвентарный) здания, сооружения, объекта незавершенного строительства, расположенного на земельном участке	67:03:1560101:1115
8.	Вид (виды) разрешенного использования	Для ведения личного подсобного хозяйства
8.1.	Дополнительные сведения об использовании земельного участка	—
9.	Сведения о земельных участках (землях общего пользования, территории общего пользования), посредством которых обеспечивается доступ	—
10.	Иные сведения	—

4. Пояснения к сведениям об уточняемом земельном участке с кадастровым номером 67:03:1560101:269 :

1.	—
----	---

1. Сведения о характерных точках границ уточняемого земельного участка с кадастровым номером

67:03:1560101:272

Система координат

МСК-67, зона 2

Зона №

2

Обоз- начение харак- терных точек границ	Координаты, м				Метод определения координат	Формулы, примененные для расчета средней квадратической погрешности определения координат характерных точек границ (Mt), с подставленными в такие формулы значениями и итоговые (вычисленные) значения Mt, м	Описание закрепления точки
	содержатся в Едином государственном реестре недвижимости		определены в результате выполнения комплексных кадастровых работ				
	X	Y	X	Y			
1	2	3	4	5	6	7	8
н 1	550 340,24	2 231 697,05	550 340,24	2 231 697,05	—	—	—
н 2	550 350,05	2 231 708,22	550 350,05	2 231 708,22			Долговременный межевой знак
н 3	550 366,61	2 231 721,07	550 366,61	2 231 721,07			
н 4	550 373,65	2 231 728,10	550 373,65	2 231 728,10			
н 5	550 376,63	2 231 730,84	550 376,63	2 231 730,84			
н 6	550 366,32	2 231 742,78	550 366,32	2 231 742,78			
н 7	550 343,62	2 231 725,23	550 343,62	2 231 725,23			
н 8	550 338,75	2 231 720,54	550 338,75	2 231 720,54			
н 9	550 328,24	2 231 710,02	550 328,24	2 231 710,02			
н 10	550 308,74	2 231 684,21	550 308,74	2 231 684,21			-
н 11	550 253,43	2 231 616,06	550 253,43	2 231 616,06			
н 12	550 266,21	2 231 603,82	550 266,21	2 231 603,82			—
н 1	550 340,24	2 231 697,05	550 340,24	2 231 697,05			

2. Сведения о частях границ уточняемого земельного участка с кадастровым номером

67:03:1560101:272

Обозначение части границ		Горизонтальное проложение (S), м	Описание прохождения части границ	Сведения о согласовании местоположения границ (согласовано/спорное)
от т.	до т.			
1	2	3	4	5

1	2	3	4	5
н 1	н 2	14,87	—	согласовано
н 2	н 3	20,96		
н 3	н 4	9,95		
н 4	н 5	4,05		
н 5	н 6	15,78		
н 6	н 7	28,69		
н 7	н 8	6,76		
н 8	н 9	14,87		
н 9	н 10	32,35		
н 10	н 11	87,77		
н 11	н 12	17,70		
н 12	н 1	119,05		

3. Сведения о характеристиках уточняемого земельного участка с кадастровым номером 67:03:1560101:272 :

№ п/п	Наименование характеристики	Значение характеристики
1	2	3
1.	Адрес земельного участка	Российская Федерация, Смоленская область, Гагаринский муниципальный район, Гагаринское сельское поселение, д Акатово, ул Молодежная, участок 5/1
1.1.	Сведения о местоположении земельного участка (при отсутствии адреса) в структурированном в соответствии с федеральной информационной адресной системой виде	—
1.2.	Дополнительные сведения о местоположении земельного участка	—
2.	Площадь земельного участка ± величина погрешности определения (вычисления) площади ($P \pm \Delta P$), м²	$2\,900 \pm 19,00$
3.	Формула, примененная для вычисления предельной погрешности определения площади земельного участка, с подставленными значениями и итоговые (вычисленные) значения	$3,5*0,10*\sqrt{(2\,900,00)} = 19$
4.	Площадь земельного участка согласно сведениям Единого государственного реестра недвижимости (Ркад), м²	2 900,00
5.	Оценка расхождения Р и Ркад ($P - P_{кад}$), м²	0
6.	Предельный минимальный и максимальный размеры земельного участка ($P_{мин}$ и $P_{макс}$), м²	— —

1	2				3		
7.	Кадастровый или иной государственный учетный номер (инвентарный) здания, сооружения, объекта незавершенного строительства, расположенного на земельном участке				67:03:1560101:1103		
8.	Вид (виды) разрешенного использования				Для ведения личного подсобного хозяйства		
8.1.	Дополнительные сведения об использовании земельного участка				—		
9.	Сведения о земельных участках (землях общего пользования, территории общего пользования), посредством которых обеспечивается доступ				—		
10.	Иные сведения				—		
4. Пояснения к сведениям об уточняемом земельном участке с кадастровым номером					67:03:1560101:272 :		
1.	—						
1. Сведения о характерных точках границ уточняемого земельного участка с кадастровым номером					67:03:1560101:273 :		
Система координат МСК-67, зона 2					Зона № 2		
Обоз- начение харак- терных точек границ	Координаты, м				Метод определения координат	Формулы, примененные для расчета средней квадратической погрешности определения координат характерных точек границ (Mt), с подставленными в такие формулы значениями и итоговые (вычисленные) значения Mt, м	Описание закрепления точки
	содержатся в Едином государственном реестре недвижимости		определены в результате выполнения комплексных кадастровых работ				
	X	Y	X	Y			
1	2	3	4	5	6	7	8
1	550 362,66	2 231 746,54	550 362,66	2 231 746,54	—	—	-
2	550 357,86	2 231 752,82	550 357,86	2 231 752,82			
3	550 352,36	2 231 758,95	550 352,36	2 231 758,95			
4	550 348,99	2 231 755,95	550 348,99	2 231 755,95			
5	550 342,98	2 231 751,04	550 342,98	2 231 751,04			
6	550 328,64	2 231 736,93	550 328,64	2 231 736,93			
7	550 324,91	2 231 731,88	550 324,91	2 231 731,88			
8	550 322,22	2 231 729,38	550 322,22	2 231 729,38			
9	550 317,64	2 231 724,07	550 317,64	2 231 724,07			
10	550 318,53	2 231 723,08	550 318,53	2 231 723,08			
11	550 309,81	2 231 711,01	550 309,81	2 231 711,01			

1	2	3	4	5	6	7	8
12	550 296,88	2 231 692,80	550 296,88	2 231 692,80	—	—	-
6	550 248,65	2 231 624,32	550 248,65	2 231 624,32			
н 11	550 253,43	2 231 616,06	550 253,43	2 231 616,06			
н 10	550 308,74	2 231 684,21	550 308,74	2 231 684,21			
н 9	550 328,24	2 231 710,02	550 328,24	2 231 710,02			
13	550 327,22	2 231 712,67	550 327,22	2 231 712,67			
14	550 333,08	2 231 719,79	550 333,08	2 231 719,79			
15	550 343,36	2 231 730,17	550 343,36	2 231 730,17			
16	550 358,87	2 231 743,27	550 358,87	2 231 743,27			
1	550 362,66	2 231 746,54	550 362,66	2 231 746,54			

2. Сведения о частях границ уточняемого земельного участка с кадастровым номером 67:03:1560101:273 :

Обозначение части границ		Горизонтальное проложение (S), м	Описание прохождения части границ	Сведения о согласовании местоположения границ (согласовано/спорное)
от т.	до т.			
1	2	3	4	5
1	2	7,90	—	согласовано
2	3	8,24		
3	4	4,51		
4	5	7,76		
5	6	20,12		
6	7	6,28		
7	8	3,67		
8	9	7,01		
9	10	1,33		
10	11	14,89		
11	12	22,33		
12	6	83,76		
6	н 11	9,54		
н 11	н 10	87,77		
н 10	н 9	32,35		
н 9	13	2,84		
13	14	9,22		
14	15	14,61		
15	16	20,30		
16	1	5,01		

3. Сведения о характеристиках уточняемого земельного участка с кадастровым номером 67:03:1560101:273 :		
№ п/п	Наименование характеристики	Значение характеристики
1	2	3
1.	Адрес земельного участка	—
1.1.	Сведения о местоположении земельного участка (при отсутствии адреса) в структурированном в соответствии с федеральной информационной адресной системой виде	Российская Федерация, Смоленская область, Гагаринский р-н, Гагаринское г/п, Акатово д, Молодежная ул
1.2.	Дополнительные сведения о местоположении земельного участка	—
2.	Площадь земельного участка ± величина погрешности определения (вычисления) площади ($P \pm \Delta P$), м²	2 294 ± 17,00
3.	Формула, примененная для вычисления предельной погрешности определения площади земельного участка, с подставленными значениями и итоговые (вычисленные) значения	$3,5*0,10*\sqrt{(2\ 294,00)} = 17$
4.	Площадь земельного участка согласно сведениям Единого государственного реестра недвижимости (Ркад), м²	2 294,00
5.	Оценка расхождения Р и Ркад ($P - P_{кад}$), м²	0
6.	Предельный минимальный и максимальный размеры земельного участка (Рмин и Рмакс), м²	— —
7.	Кадастровый или иной государственный учетный номер (инвентарный) здания, сооружения, объекта незавершенного строительства, расположенного на земельном участке	67:03:1560101:687
8.	Вид (виды) разрешенного использования	Для ведения личного подсобного хозяйства
8.1.	Дополнительные сведения об использовании земельного участка	—
9.	Сведения о земельных участках (землях общего пользования, территории общего пользования), посредством которых обеспечивается доступ	—
10.	Иные сведения	—
4. Пояснения к сведениям об уточняемом земельном участке с кадастровым номером 67:03:1560101:273 :		
1.	—	

1. Сведения о характерных точках границ уточняемого земельного участка с кадастровым номером					67:03:1560101:276			:
Система координат		МСК-67, зона 2			Зона №			2
Обоз- начение харак- терных точек границ	Координаты, м				Метод определения координат	Формулы, примененные для расчета средней квадратической погрешности определения координат характерных точек границ (Mt), с подставленными в такие формулы значениями и итоговые (вычисленные) значения Mt, м	Описание закрепления точки	
	содержатся в Едином государственном реестре недвижимости		определены в результате выполнения комплексных кадастровых работ					
	X	Y	X	Y				
1	2	3	4	5	6	7	8	
3	550 352,36	2 231 758,95	550 352,36	2 231 758,95	—	—	-	
2571	550 340,86	2 231 772,08	550 340,86	2 231 772,08			—	
2572	550 312,58	2 231 747,97	550 312,58	2 231 747,97			-	
2573	550 314,45	2 231 745,37	550 314,45	2 231 745,37				
2574	550 309,56	2 231 733,98	550 309,56	2 231 733,98				
2575	550 293,15	2 231 711,73	550 293,15	2 231 711,73			—	
2576	550 235,32	2 231 633,40	550 235,32	2 231 633,40				
6	550 248,65	2 231 624,32	550 248,65	2 231 624,32				
12	550 296,88	2 231 692,80	550 296,88	2 231 692,80			-	
11	550 309,81	2 231 711,01	550 309,81	2 231 711,01				
10	550 318,53	2 231 723,08	550 318,53	2 231 723,08				
9	550 317,64	2 231 724,07	550 317,64	2 231 724,07				
8	550 322,22	2 231 729,38	550 322,22	2 231 729,38				
7	550 324,91	2 231 731,88	550 324,91	2 231 731,88				
6	550 328,64	2 231 736,93	550 328,64	2 231 736,93				
5	550 342,98	2 231 751,04	550 342,98	2 231 751,04				
4	550 348,99	2 231 755,95	550 348,99	2 231 755,95				
3	550 352,36	2 231 758,95	550 352,36	2 231 758,95				
2. Сведения о частях границ уточняемого земельного участка с кадастровым номером					67:03:1560101:276			:
Обозначение части границ		Горизонтальное проложение (S), м	Описание прохождения части границ	Сведения о согласовании местоположения границ (согласовано/спорное)				
от т.	до т.							
1	2	3	4	5				
3	2571	17,45	—	согласовано				

1	2	3	4	5
2571	2572	37,16	—	согласовано
2572	2573	3,20		
2573	2574	12,40		
2574	2575	27,65		
2575	2576	97,36		
2576	6	16,13		
6	12	83,76		
12	11	22,33		
11	10	14,89		
10	9	1,33		
9	8	7,01		
8	7	3,67		
7	6	6,28		
6	5	20,12		
5	4	7,76		
4	3	4,51		

3. Сведения о характеристиках уточняемого земельного участка с кадастровым номером 67:03:1560101:276 :

№ п/п	Наименование характеристики	Значение характеристики
1	2	3
1.	Адрес земельного участка	Российская Федерация, Смоленская область, район Гагаринский, сельское поселение Гагаринское, деревня Акатово, улица Молодежная, земельный участок 3/1
1.1.	Сведения о местоположении земельного участка (при отсутствии адреса) в структурированном в соответствии с федеральной информационной адресной системой виде	—
1.2.	Дополнительные сведения о местоположении земельного участка	—
2.	Площадь земельного участка ± величина погрешности определения (вычисления) площади ($P \pm \Delta P$), м²	$2\ 662 \pm 18,00$
3.	Формула, примененная для вычисления предельной погрешности определения площади земельного участка, с подставленными значениями и итоговые (вычисленные) значения	$3,5*0,10*\sqrt{(2\ 662,00)} = 18$
4.	Площадь земельного участка согласно сведениям Единого государственного реестра недвижимости (Ркад), м²	2 662,00

1	2				3		
5.	Оценка расхождения Р и Ркад (Р - Ркад), м²				0		
6.	Предельный минимальный и максимальный размеры земельного участка (Рмин и Рмакс), м²				— —		
7.	Кадастровый или иной государственный учетный номер (инвентарный) здания, сооружения, объекта незавершенного строительства, расположенного на земельном участке				67:03:1560101:687		
8.	Вид (виды) разрешенного использования				Для ведения личного подсобного хозяйства		
8.1.	Дополнительные сведения об использовании земельного участка				—		
9.	Сведения о земельных участках (землях общего пользования, территории общего пользования), посредством которых обеспечивается доступ				—		
10.	Иные сведения				—		
4. Пояснения к сведениям об уточняемом земельном участке с кадастровым номером					67:03:1560101:276 :		
1.	—						
1. Сведения о характерных точках границ уточняемого земельного участка с кадастровым номером					67:03:1560101:278 :		
Система координат					МСК-67, зона 2 Зона № 2		
Обоз- начение харак- терных точек границ	Координаты, м				Метод определения координат	Формулы, примененные для расчета средней квадратической погрешности определения координат характерных точек границ (Mt), с подставленными в такие формулы значениями и итоговые (вычисленные) значения Mt, м	Описание закрепления точки
	содержатся в Едином государственном реестре недвижимости		определены в результате выполнения комплексных кадастровых работ				
	X	Y	X	Y			
1	2	3	4	5	6	7	8
2575	550 293,15	2 231 711,73	550 293,15	2 231 711,73	—	—	-
2574	550 309,56	2 231 733,98	550 309,56	2 231 733,98			
2573	550 314,45	2 231 745,37	550 314,45	2 231 745,37			
2572	550 312,58	2 231 747,97	550 312,58	2 231 747,97			
1	550 309,54	2 231 751,95	550 309,54	2 231 751,95			
2	550 312,39	2 231 754,36	550 312,39	2 231 754,36			
3	550 315,20	2 231 756,81	550 315,20	2 231 756,81			
4	550 316,92	2 231 758,44	550 316,92	2 231 758,44			
5	550 337,94	2 231 775,46	550 337,94	2 231 775,46			

1	2	3	4	5	6	7	8
3	550 326,01	2 231 789,03	550 326,01	2 231 789,03	—	—	Долговременный межевой знак
2	550 322,94	2 231 786,17	550 322,94	2 231 786,17			
1	550 317,03	2 231 780,75	550 317,03	2 231 780,75			
8	550 295,46	2 231 760,06	550 295,46	2 231 760,06			
6	550 267,65	2 231 731,53	550 267,65	2 231 731,53			
2575	550 293,15	2 231 711,73	550 293,15	2 231 711,73			-

2. Сведения о частях границ уточняемого земельного участка с кадастровым номером
67:03:1560101:278
:

Обозначение части границ		Горизонтальное проложение (S), м	Описание прохождения части границ	Сведения о согласовании местоположения границ (согласовано/спорное)
от т.	до т.			
1	2	3	4	5
2575	2574	27,65	—	согласовано
2574	2573	12,40		
2573	2572	3,20		
2572	1	5,01		
1	2	3,73		
2	3	3,73		
3	4	2,37		
4	5	27,05		
5	3	18,07		
3	2	4,20		
2	1	8,02		
1	8	29,89		
8	6	39,84		
6	2575	32,28		

3. Сведения о характеристиках уточняемого земельного участка с кадастровым номером
67:03:1560101:278
:

№ п/п	Наименование характеристики	Значение характеристики
1	2	3

1	2	3
1.	Адрес земельного участка	—
1.1.	Сведения о местоположении земельного участка (при отсутствии адреса) в структурированном в соответствии с федеральной информационной адресной системой виде	Российская Федерация, Смоленская область, Гагаринский муниципальный, Гагаринское с/с, Акатово деревня, Молодежная улица
1.2.	Дополнительные сведения о местоположении земельного участка	—
2.	Площадь земельного участка \pm величина погрешности определения (вычисления) площади ($P \pm \Delta P$), м ²	$1\,840 \pm 15,00$
3.	Формула, примененная для вычисления предельной погрешности определения площади земельного участка, с подставленными значениями и итоговые (вычисленные) значения	$3,5*0,10*\sqrt{(1\,840,00)} = 15$
4.	Площадь земельного участка согласно сведениям Единого государственного реестра недвижимости (Ркад), м ²	1 840,00
5.	Оценка расхождения Р и Ркад ($P - P_{\text{кад}}$), м ²	0
6.	Предельный минимальный и максимальный размеры земельного участка ($P_{\text{мин}}$ и $P_{\text{макс}}$), м ²	— —
7.	Кадастровый или иной государственный учетный номер (инвентарный) здания, сооружения, объекта незавершенного строительства, расположенного на земельном участке	—
8.	Вид (виды) разрешенного использования	Для ведения личного подсобного хозяйства
8.1.	Дополнительные сведения об использовании земельного участка	—
9.	Сведения о земельных участках (землях общего пользования, территории общего пользования), посредством которых обеспечивается доступ	—
10.	Иные сведения	—
4. Пояснения к сведениям об уточняемом земельном участке с кадастровым номером		67:03:1560101:278 :
1.	—	

1. Сведения о характерных точках границ уточняемого земельного участка с кадастровым номером67:03:1560101:286:

Система координатМСК-67, зона 2Зона №2

Обоз- начение харак- терных точек границ	Координаты, м				Метод определения координат	Формулы, примененные для расчета средней квадратической погрешности определения координат характерных точек границ (Mt), с подставленными в такие формулы значениями и итоговые (вычисленные) значения Mt, м	Описание закрепления точки
	содержатся в Едином государственном реестре недвижимости		определены в результате выполнения комплексных кадастровых работ				
	X	Y	X	Y			
1	2	3	4	5	6	7	8
1356	550 414,58	2 231 709,83	550 414,58	2 231 709,83	—	—	—
1357	550 425,66	2 231 696,20	550 425,66	2 231 696,20			
1358	550 468,91	2 231 733,31	550 468,91	2 231 733,31			
1359	550 457,59	2 231 746,63	550 457,59	2 231 746,63			
1360	550 432,36	2 231 725,25	550 432,36	2 231 725,25			
1361	550 422,50	2 231 716,65	550 422,50	2 231 716,65			
1356	550 414,58	2 231 709,83	550 414,58	2 231 709,83			

2. Сведения о частях границ уточняемого земельного участка с кадастровым номером67:03:1560101:286:

Обозначение части границ		Горизонтальное проложение (S), м	Описание прохождения части границ	Сведения о согласовании местоположения границ (согласовано/спорное)
от т.	до т.			
1	2	3	4	5
1356	1357	17,57	—	согласовано
1357	1358	56,99		
1358	1359	17,48		
1359	1360	33,07		
1360	1361	13,08		
1361	1356	10,45		

3. Сведения о характеристиках уточняемого земельного участка с кадастровым номером67:03:1560101:286:

№ п/п	Наименование характеристики	Значение характеристики
1	2	3

1	2	3
1.	Адрес земельного участка	—
1.1.	Сведения о местоположении земельного участка (при отсутствии адреса) в структурированном в соответствии с федеральной информационной адресной системой виде	Российская Федерация, Смоленская область, Гагаринский р-н, Акатовское с/п, Акатово д, Молодежная ул, д 4
1.2.	Дополнительные сведения о местоположении земельного участка	—
2.	Площадь земельного участка \pm величина погрешности определения (вычисления) площади ($P \pm \Delta P$), м ²	999 \pm 11,00
3.	Формула, примененная для вычисления предельной погрешности определения площади земельного участка, с подставленными значениями и итоговые (вычисленные) значения	$3,5 \cdot 0,10 \cdot \sqrt{(999,00)} = 11$
4.	Площадь земельного участка согласно сведениям Единого государственного реестра недвижимости (Ркад), м ²	1 000,00
5.	Оценка расхождения Р и Ркад ($P - P_{\text{кад}}$), м ²	1
6.	Предельный минимальный и максимальный размеры земельного участка ($P_{\text{мин}}$ и $P_{\text{макс}}$), м ²	— —
7.	Кадастровый или иной государственный учетный номер (инвентарный) здания, сооружения, объекта незавершенного строительства, расположенного на земельном участке	67:03:1560101:1098
8.	Вид (виды) разрешенного использования	Для ведения личного подсобного хозяйства
8.1.	Дополнительные сведения об использовании земельного участка	—
9.	Сведения о земельных участках (землях общего пользования, территории общего пользования), посредством которых обеспечивается доступ	—
10.	Иные сведения	—
4. Пояснения к сведениям об уточняемом земельном участке с кадастровым номером		67:03:1560101:286 :
1.	—	

1. Сведения о характерных точках границ уточняемого земельного участка с кадастровым номером67:03:1560101:288:

Система координатМСК-67, зона 2Зона №2

Обоз- начение харак- терных точек границ	Координаты, м				Метод определения координат	Формулы, примененные для расчета средней квадратической погрешности определения координат характерных точек границ (Mt), с подставленными в такие формулы значениями и итоговые (вычисленные) значения Mt, м	Описание закрепления точки
	содержатся в Едином государственном реестре недвижимости		определены в результате выполнения комплексных кадастровых работ				
	X	Y	X	Y			
1	2	3	4	5	6	7	8
1475	550 507,78	2 231 655,76	550 507,78	2 231 655,76	—	—	—
1476	550 498,41	2 231 646,56	550 498,41	2 231 646,56			
1477	550 496,84	2 231 645,38	550 496,84	2 231 645,38			
1478	550 480,94	2 231 631,04	550 480,94	2 231 631,04			
1479	550 492,60	2 231 616,95	550 492,60	2 231 616,95			
1480	550 501,40	2 231 624,41	550 501,40	2 231 624,41			
1481	550 501,10	2 231 624,76	550 501,10	2 231 624,76			
1482	550 508,75	2 231 631,37	550 508,75	2 231 631,37			
1483	550 509,73	2 231 632,22	550 509,73	2 231 632,22			
2018	550 548,88	2 231 669,72	550 548,88	2 231 669,72			
1471	550 538,20	2 231 680,31	550 538,20	2 231 680,31			
1472	550 533,29	2 231 675,40	550 533,29	2 231 675,40			
1473	550 530,12	2 231 673,99	550 530,12	2 231 673,99			
1474	550 511,43	2 231 658,96	550 511,43	2 231 658,96			
1475	550 507,78	2 231 655,76	550 507,78	2 231 655,76			

2. Сведения о частях границ уточняемого земельного участка с кадастровым номером67:03:1560101:288:

Обозначение части границ		Горизонтальное проложение (S), м	Описание прохождения части границ	Сведения о согласовании местоположения границ (согласовано/спорное)
от т.	до т.			
1	2	3	4	5
1475	1476	13,13	—	согласовано
1476	1477	1,96		
1477	1478	21,41		
1478	1479	18,29		

1	2	3	4	5
1479	1480	11,54	—	согласовано
1480	1481	0,46		
1481	1482	10,11		
1482	1483	1,30		
1483	2018	54,21		
2018	1471	15,04		
1471	1472	6,94		
1472	1473	3,47		
1473	1474	23,98		
1474	1475	4,85		

3. Сведения о характеристиках уточняемого земельного участка с кадастровым номером 67:03:1560101:288 :

№ п/п	Наименование характеристики	Значение характеристики
1	2	3
1.	Адрес земельного участка	Российская Федерация, Смоленская область, муниципальный район Гагаринский, сельское поселение Гагаринское, деревня Акатово, улица Молодежная, земельный участок 6/2
1.1.	Сведения о местоположении земельного участка (при отсутствии адреса) в структурированном в соответствии с федеральной информационной адресной системой виде	—
1.2.	Дополнительные сведения о местоположении земельного участка	—
2.	Площадь земельного участка \pm величина погрешности определения (вычисления) площади ($P \pm \Delta P$), м ²	$1\,335 \pm 13,00$
3.	Формула, примененная для вычисления предельной погрешности определения площади земельного участка, с подставленными значениями и итоговые (вычисленные) значения	$3,5*0,10*\sqrt{(1\,335,00)} = 13$
4.	Площадь земельного участка согласно сведениям Единого государственного реестра недвижимости (Ркад), м ²	1 336,00
5.	Оценка расхождения Р и Ркад ($P - P_{кад}$), м ²	1
6.	Предельный минимальный и максимальный размеры земельного участка ($P_{мин}$ и $P_{макс}$), м ²	— —
7.	Кадастровый или иной государственный учетный номер (инвентарный) здания, сооружения, объекта незавершенного строительства, расположенного на земельном участке	—
8.	Вид (виды) разрешенного использования	Для ведения личного подсобного хозяйства

1	2				3		
8.1.	Дополнительные сведения об использовании земельного участка				—		
9.	Сведения о земельных участках (землях общего пользования, территории общего пользования), посредством которых обеспечивается доступ				—		
10.	Иные сведения				—		
4. Пояснения к сведениям об уточняемом земельном участке с кадастровым номером					67:03:1560101:288		
1.	—						
1. Сведения о характерных точках границ уточняемого земельного участка с кадастровым номером					67:03:1560101:297		
Система координат					МСК-67, зона 2		
Зона №					2		
Обозначение характерных точек границ	Координаты, м				Метод определения координат	Формулы, примененные для расчета средней квадратической погрешности определения координат характерных точек границ (Mt), с подставленными в такие формулы значениями и итоговые (вычисленные) значения Mt, м	Описание закрепления точки
	содержатся в Едином государственном реестре недвижимости		определены в результате выполнения комплексных кадастровых работ				
	X	Y	X	Y			
1	2	3	4	5	6	7	8
2666	550 757,65	2 231 392,20	550 757,65	2 231 392,20	—	—	—
2667	550 762,45	2 231 362,27	550 762,45	2 231 362,27			
2668	550 786,08	2 231 370,91	550 786,08	2 231 370,91			
2669	550 877,37	2 231 404,33	550 877,37	2 231 404,33			
2670	550 868,04	2 231 436,54	550 868,04	2 231 436,54			
2666	550 757,65	2 231 392,20	550 757,65	2 231 392,20			
2. Сведения о частях границ уточняемого земельного участка с кадастровым номером					67:03:1560101:297		
Обозначение части границ		Горизонтальное проложение (S), м	Описание прохождения части границ		Сведения о согласовании местоположения границ (согласовано/спорное)		
от т.	до т.						
1	2	3	4		5		
2666	2667	30,31	—		согласовано		
2667	2668	25,16					
2668	2669	97,22					
2669	2670	33,53					
2670	2666	118,96					

3. Сведения о характеристиках уточняемого земельного участка с кадастровым номером 67:03:1560101:297 :		
№ п/п	Наименование характеристики	Значение характеристики
1	2	3
1.	Адрес земельного участка	—
1.1.	Сведения о местоположении земельного участка (при отсутствии адреса) в структурированном в соответствии с федеральной информационной адресной системой виде	Российская Федерация, Смоленская область, Гагаринский р-н, Акатовское с/п, Акатово д
1.2.	Дополнительные сведения о местоположении земельного участка	—
2.	Площадь земельного участка ± величина погрешности определения (вычисления) площади ($P \pm \Delta P$), м²	3 806 ± 22,00
3.	Формула, примененная для вычисления предельной погрешности определения площади земельного участка, с подставленными значениями и итоговые (вычисленные) значения	$3,5 * 0,10 * \sqrt{(3\ 806,00)} = 22$
4.	Площадь земельного участка согласно сведениям Единого государственного реестра недвижимости (Ркад), м²	3 800,00
5.	Оценка расхождения Р и Ркад ($P - P_{кад}$), м²	6
6.	Предельный минимальный и максимальный размеры земельного участка ($P_{мин}$ и $P_{макс}$), м²	— —
7.	Кадастровый или иной государственный учетный номер (инвентарный) здания, сооружения, объекта незавершенного строительства, расположенного на земельном участке	—
8.	Вид (виды) разрешенного использования	Для ведения личного подсобного хозяйства
8.1.	Дополнительные сведения об использовании земельного участка	—
9.	Сведения о земельных участках (землях общего пользования, территории общего пользования), посредством которых обеспечивается доступ	—
10.	Иные сведения	—
4. Пояснения к сведениям об уточняемом земельном участке с кадастровым номером 67:03:1560101:297 :		
1.	—	

1. Сведения о характерных точках границ уточняемого земельного участка с кадастровым номером

67:03:1560101:306

:

Система координат

МСК-67, зона 2

Зона №

2

Обоз- начение харак- терных точек границ	Координаты, м				Метод определения координат	Формулы, примененные для расчета средней квадратической погрешности определения координат характерных точек границ (Mt), с подставленными в такие формулы значениями и итоговые (вычисленные) значения Mt, м	Описание закрепления точки
	содержатся в Едином государственном реестре недвижимости		определены в результате выполнения комплексных кадастровых работ				
	X	Y	X	Y			
1	2	3	4	5	6	7	8
1	550 763,98	2 231 945,24	550 763,98	2 231 945,24	—	—	-
2	550 757,48	2 231 953,02	550 757,48	2 231 953,02			
3	550 752,72	2 231 959,21	550 752,72	2 231 959,21			
4	550 725,34	2 231 989,48	550 725,34	2 231 989,48			
1687	550 702,79	2 231 968,02	550 702,79	2 231 968,02			
6	550 732,06	2 231 925,80	550 732,06	2 231 925,80			
7	550 763,51	2 231 944,81	550 763,51	2 231 944,81			
1	550 763,98	2 231 945,24	550 763,98	2 231 945,24			

2. Сведения о частях границ уточняемого земельного участка с кадастровым номером

67:03:1560101:306

:

Обозначение части границ		Горизонтальное проложение (S), м	Описание прохождения части границ	Сведения о согласовании местоположения границ (согласовано/спорное)
от т.	до т.			
1	2	3	4	5
1	2	10,14	—	согласовано
2	3	7,81		
3	4	40,82		
4	1687	31,13		
1687	6	51,37		
6	7	36,75		
7	1	0,64		

3. Сведения о характеристиках уточняемого земельного участка с кадастровым номером

67:03:1560101:306

:

№ п/п	Наименование характеристики	Значение характеристики
1	2	3

1	2	3
1.	Адрес земельного участка	Российская Федерация, Смоленская область, Гагаринский район, Гагаринское сельское поселение, деревня Акатово, улица Коммунистическая, земельный участок №22/1
1.1.	Сведения о местоположении земельного участка (при отсутствии адреса) в структурированном в соответствии с федеральной информационной адресной системой виде	—
1.2.	Дополнительные сведения о местоположении земельного участка	—
2.	Площадь земельного участка \pm величина погрешности определения (вычисления) площади ($P \pm \Delta P$), м ²	1 893 \pm 15,00
3.	Формула, примененная для вычисления предельной погрешности определения площади земельного участка, с подставленными значениями и итоговые (вычисленные) значения	$3,5 * 0,10 * \sqrt{(1\ 893,00)} = 15$
4.	Площадь земельного участка согласно сведениям Единого государственного реестра недвижимости (Ркад), м ²	1 893,00
5.	Оценка расхождения Р и Ркад ($P - P_{\text{кад}}$), м ²	0
6.	Предельный минимальный и максимальный размеры земельного участка ($P_{\text{мин}}$ и $P_{\text{макс}}$), м ²	— —
7.	Кадастровый или иной государственный учетный номер (инвентарный) здания, сооружения, объекта незавершенного строительства, расположенного на земельном участке	—
8.	Вид (виды) разрешенного использования	блокированная жилая застройка
8.1.	Дополнительные сведения об использовании земельного участка	—
9.	Сведения о земельных участках (землях общего пользования, территории общего пользования), посредством которых обеспечивается доступ	—
10.	Иные сведения	—
4. Пояснения к сведениям об уточняемом земельном участке с кадастровым номером		67:03:1560101:306 :
1.	—	

1. Сведения о характерных точках границ уточняемого земельного участка с кадастровым номером67:03:1560101:311:

Система координатМСК-67, зона 2Зона №2

Обоз- начение харак- терных точек границ	Координаты, м				Метод определения координат	Формулы, примененные для расчета средней квадратической погрешности определения координат характерных точек границ (Mt), с подставленными в такие формулы значениями и итоговые (вычисленные) значения Mt, м	Описание закрепления точки
	содержатся в Едином государственном реестре недвижимости		определены в результате выполнения комплексных кадастровых работ				
	X	Y	X	Y			
1	2	3	4	5	6	7	8
893	550 693,02	2 231 887,99	550 693,02	2 231 887,99	—	—	—
894	550 707,06	2 231 899,39	550 707,06	2 231 899,39			-
9	550 705,28	2 231 901,87	550 705,28	2 231 901,87			
8	550 704,99	2 231 901,65	550 704,99	2 231 901,65			
6	550 700,03	2 231 908,67	550 700,03	2 231 908,67			
5	550 697,96	2 231 911,61	550 697,96	2 231 911,61			
14	550 697,50	2 231 912,25	550 697,50	2 231 912,25			
896	550 687,85	2 231 905,00	550 687,85	2 231 905,00			—
897	550 682,71	2 231 901,92	550 682,71	2 231 901,92			
893	550 693,02	2 231 887,99	550 693,02	2 231 887,99			

2. Сведения о частях границ уточняемого земельного участка с кадастровым номером67:03:1560101:311:

Обозначение части границ		Горизонтальное проложение (S), м	Описание прохождения части границ	Сведения о согласовании местоположения границ (согласовано/спорное)
от т.	до т.			
1	2	3	4	5
893	894	18,09	—	согласовано
894	9	3,05		
9	8	0,36		
8	6	8,60		
6	5	3,60		
5	14	0,79		
14	896	12,07		
896	897	5,99		
897	893	17,33		

3. Сведения о характеристиках уточняемого земельного участка с кадастровым номером 67:03:1560101:311 :		
№ п/п	Наименование характеристики	Значение характеристики
1	2	3
1.	Адрес земельного участка	—
1.1.	Сведения о местоположении земельного участка (при отсутствии адреса) в структурированном в соответствии с федеральной информационной адресной системой виде	Российская Федерация, Смоленская область, Гагаринский м р-н, Гагаринское с п, Акатово д, Коммунистическая ул, д 20
1.2.	Дополнительные сведения о местоположении земельного участка	—
2.	Площадь земельного участка ± величина погрешности определения (вычисления) площади ($P \pm \Delta P$), м²	$295 \pm 6,00$
3.	Формула, примененная для вычисления предельной погрешности определения площади земельного участка, с подставленными значениями и итоговые (вычисленные) значения	$3,5*0,10*\sqrt{(295,00)} = 6$
4.	Площадь земельного участка согласно сведениям Единого государственного реестра недвижимости (Ркад), м²	300,00
5.	Оценка расхождения Р и Ркад ($P - P_{кад}$), м²	5
6.	Предельный минимальный и максимальный размеры земельного участка (Рмин и Рмакс), м²	— —
7.	Кадастровый или иной государственный учетный номер (инвентарный) здания, сооружения, объекта незавершенного строительства, расположенного на земельном участке	67:03:1560101:1260
8.	Вид (виды) разрешенного использования	Для ведения личного подсобного хозяйства
8.1.	Дополнительные сведения об использовании земельного участка	—
9.	Сведения о земельных участках (землях общего пользования, территории общего пользования), посредством которых обеспечивается доступ	—
10.	Иные сведения	—
4. Пояснения к сведениям об уточняемом земельном участке с кадастровым номером 67:03:1560101:311 :		
1.	—	

1. Сведения о характерных точках границ уточняемого земельного участка с кадастровым номером

67:03:1560101:313

:

Система координат

МСК-67, зона 2

Зона №

2

Обоз- начение харак- терных точек границ	Координаты, м				Метод определения координат	Формулы, примененные для расчета средней квадратической погрешности определения координат характерных точек границ (Mt), с подставленными в такие формулы значениями и итоговые (вычисленные) значения Mt, м	Описание закрепления точки
	содержатся в Едином государственном реестре недвижимости		определены в результате выполнения комплексных кадастровых работ				
	X	Y	X	Y			
1	2	3	4	5	6	7	8
1914	550 649,02	2 231 840,96	550 649,02	2 231 840,96	—	—	—
1956	550 652,53	2 231 836,52	550 652,53	2 231 836,52			
1957	550 656,51	2 231 840,61	550 656,51	2 231 840,61			
1958	550 670,20	2 231 856,77	550 670,20	2 231 856,77			
1959	550 664,34	2 231 863,58	550 664,34	2 231 863,58			
1960	550 665,39	2 231 864,35	550 665,39	2 231 864,35			
1961	550 654,87	2 231 874,66	550 654,87	2 231 874,66			
1919	550 652,38	2 231 871,84	550 652,38	2 231 871,84			
1918	550 642,65	2 231 862,28	550 642,65	2 231 862,28			
1917	550 640,29	2 231 860,02	550 640,29	2 231 860,02			
1916	550 636,33	2 231 857,38	550 636,33	2 231 857,38			
1915	550 644,49	2 231 846,89	550 644,49	2 231 846,89			
1914	550 649,02	2 231 840,96	550 649,02	2 231 840,96			

2. Сведения о частях границ уточняемого земельного участка с кадастровым номером

67:03:1560101:313

:

Обозначение части границ		Горизонтальное проложение (S), м	Описание прохождения части границ	Сведения о согласовании местоположения границ (согласовано/спорное)
от т.	до т.			
1	2	3	4	5
1914	1956	5,66	—	согласовано
1956	1957	5,71		
1957	1958	21,18		
1958	1959	8,98		
1959	1960	1,30		
1960	1961	14,73		

1	2	3	4	5
1961	1919	3,76	—	согласовано
1919	1918	13,64		
1918	1917	3,27		
1917	1916	4,76		
1916	1915	13,29		
1915	1914	7,46		

3. Сведения о характеристиках уточняемого земельного участка с кадастровым номером 67:03:1560101:313 :

№ п/п	Наименование характеристики	Значение характеристики
1	2	3
1.	Адрес земельного участка	Российская Федерация, Смоленская область, муниципальный район Гагаринский, сельское поселение Гагаринское, деревня Акатово, улица Коммунистическая, земельный участок 16/2
1.1.	Сведения о местоположении земельного участка (при отсутствии адреса) в структурированном в соответствии с федеральной информационной адресной системой виде	—
1.2.	Дополнительные сведения о местоположении земельного участка	—
2.	Площадь земельного участка ± величина погрешности определения (вычисления) площади ($P \pm \Delta P$), м²	$648 \pm 9,00$
3.	Формула, примененная для вычисления предельной погрешности определения площади земельного участка, с подставленными значениями и итоговые (вычисленные) значения	$3,5*0,10*\sqrt{(648,00)} = 9$
4.	Площадь земельного участка согласно сведениям Единого государственного реестра недвижимости (Ркад), м²	648,00
5.	Оценка расхождения Р и Ркад ($P - P_{кад}$), м²	0
6.	Предельный минимальный и максимальный размеры земельного участка ($P_{мин}$ и $P_{макс}$), м²	— —
7.	Кадастровый или иной государственный учетный номер (инвентарный) здания, сооружения, объекта незавершенного строительства, расположенного на земельном участке	67:03:1560101:680
8.	Вид (виды) разрешенного использования	Для ведения личного подсобного хозяйства
8.1.	Дополнительные сведения об использовании земельного участка	—

1	2				3		
9.	Сведения о земельных участках (землях общего пользования, территории общего пользования), посредством которых обеспечивается доступ				—		
10.	Иные сведения				—		
4. Пояснения к сведениям об уточняемом земельном участке с кадастровым номером					67:03:1560101:313 :		
1.	—						
1. Сведения о характерных точках границ уточняемого земельного участка с кадастровым номером					67:03:1560101:319 :		
Система координат					МСК-67, зона 2 Зона № 2		
Обоз- начение харак- терных точек границ	Координаты, м				Метод определения координат	Формулы, примененные для расчета средней квадратической погрешности определения координат характерных точек границ (Mt), с подставленными в такие формулы значениями и итоговые (вычисленные) значения Mt, м	Описание закрепления точки
	содержатся в Едином государственном реестре недвижимости		определены в результате выполнения комплексных кадастровых работ				
	X	Y	X	Y			
1	2	3	4	5	6	7	8
2571	550 799,56	2 231 552,32	550 799,56	2 231 552,32	—	—	Закрепление отсутствует
2572	550 795,92	2 231 577,99	550 795,92	2 231 577,99			—
2573	550 723,71	2 231 553,30	550 723,71	2 231 553,30			Закрепление отсутствует
2574	550 717,75	2 231 547,20	550 717,75	2 231 547,20			
2575	550 720,41	2 231 523,10	550 720,41	2 231 523,10			
2571	550 799,56	2 231 552,32	550 799,56	2 231 552,32			
2. Сведения о частях границ уточняемого земельного участка с кадастровым номером					67:03:1560101:319 :		
Обозначение части границ		Горизонтальное проложение (S), м	Описание прохождения части границ		Сведения о согласовании местоположения границ (согласовано/спорное)		
от т.	до т.						
1	2	3	4		5		
2571	2572	25,93	—		согласовано		
2572	2573	76,31					
2573	2574	8,53					
2574	2575	24,25					
2575	2571	84,37					

3. Сведения о характеристиках уточняемого земельного участка с кадастровым номером 67:03:1560101:319 :		
№ п/п	Наименование характеристики	Значение характеристики
1	2	3
1.	Адрес земельного участка	—
1.1.	Сведения о местоположении земельного участка (при отсутствии адреса) в структурированном в соответствии с федеральной информационной адресной системой виде	Российская Федерация, Смоленская область, Гагаринский р-н, Акатовское с/п, Акатово д
1.2.	Дополнительные сведения о местоположении земельного участка	—
2.	Площадь земельного участка ± величина погрешности определения (вычисления) площади ($P \pm \Delta P$), м²	2 199 ± 16,00
3.	Формула, примененная для вычисления предельной погрешности определения площади земельного участка, с подставленными значениями и итоговые (вычисленные) значения	$3,5 * 0,10 * \sqrt{(2\ 199,00)} = 16$
4.	Площадь земельного участка согласно сведениям Единого государственного реестра недвижимости (Ркад), м²	2 200,00
5.	Оценка расхождения Р и Ркад ($P - P_{кад}$), м²	1
6.	Предельный минимальный и максимальный размеры земельного участка (Рмин и Рмакс), м²	— —
7.	Кадастровый или иной государственный учетный номер (инвентарный) здания, сооружения, объекта незавершенного строительства, расположенного на земельном участке	—
8.	Вид (виды) разрешенного использования	Для ведения личного подсобного хозяйства
8.1.	Дополнительные сведения об использовании земельного участка	—
9.	Сведения о земельных участках (землях общего пользования, территории общего пользования), посредством которых обеспечивается доступ	—
10.	Иные сведения	—
4. Пояснения к сведениям об уточняемом земельном участке с кадастровым номером 67:03:1560101:319 :		
1.	—	

1. Сведения о характерных точках границ уточняемого земельного участка с кадастровым номером

67:03:1560101:320

:

Система координат

МСК-67, зона 2

Зона №

2

Обоз- начение харак- терных точек границ	Координаты, м				Метод определения координат	Формулы, примененные для расчета средней квадратической погрешности определения координат характерных точек границ (Mt), с подставленными в такие формулы значениями и итоговые (вычисленные) значения Mt, м	Описание закрепления точки
	содержатся в Едином государственном реестре недвижимости		определены в результате выполнения комплексных кадастровых работ				
	X	Y	X	Y			
1	2	3	4	5	6	7	8
2692	550 557,00	2 231 762,10	550 557,00	2 231 762,10	—	—	—
2693	550 576,55	2 231 777,78	550 576,55	2 231 777,78			
2694	550 574,33	2 231 780,39	550 574,33	2 231 780,39			
2695	550 569,27	2 231 786,78	550 569,27	2 231 786,78			
2696	550 555,98	2 231 806,08	550 555,98	2 231 806,08			
2697	550 548,34	2 231 800,45	550 548,34	2 231 800,45			
2698	550 555,77	2 231 790,50	550 555,77	2 231 790,50			
2699	550 555,01	2 231 789,64	550 555,01	2 231 789,64			
2700	550 541,94	2 231 778,96	550 541,94	2 231 778,96			
2692	550 557,00	2 231 762,10	550 557,00	2 231 762,10			

2. Сведения о частях границ уточняемого земельного участка с кадастровым номером

67:03:1560101:320

:

Обозначение части границ		Горизонтальное проложение (S), м	Описание прохождения части границ	Сведения о согласовании местоположения границ (согласовано/спорное)
от т.	до т.			
1	2	3	4	5
2692	2693	25,06	—	согласовано
2693	2694	3,43		
2694	2695	8,15		
2695	2696	23,43		
2696	2697	9,49		
2697	2698	12,42		
2698	2699	1,15		
2699	2700	16,88		
2700	2692	22,61		

3. Сведения о характеристиках уточняемого земельного участка с кадастровым номером 67:03:1560101:320 :		
№ п/п	Наименование характеристики	Значение характеристики
1	2	3
1.	Адрес земельного участка	—
1.1.	Сведения о местоположении земельного участка (при отсутствии адреса) в структурированном в соответствии с федеральной информационной адресной системой виде	Российская Федерация, Смоленская область, Гагаринский р-н, Акатовское с/п, Акатово д, Коммунистическая ул, д 8, кв 1
1.2.	Дополнительные сведения о местоположении земельного участка	—
2.	Площадь земельного участка ± величина погрешности определения (вычисления) площади ($P \pm \Delta P$), м²	$700 \pm 9,00$
3.	Формула, примененная для вычисления предельной погрешности определения площади земельного участка, с подставленными значениями и итоговые (вычисленные) значения	$3,5*0,10*\sqrt{(700,00)} = 9$
4.	Площадь земельного участка согласно сведениям Единого государственного реестра недвижимости (Ркад), м²	700,00
5.	Оценка расхождения Р и Ркад ($P - P_{кад}$), м²	0
6.	Предельный минимальный и максимальный размеры земельного участка (Рмин и Рмакс), м²	— —
7.	Кадастровый или иной государственный учетный номер (инвентарный) здания, сооружения, объекта незавершенного строительства, расположенного на земельном участке	—
8.	Вид (виды) разрешенного использования	Для ведения личного подсобного хозяйства
8.1.	Дополнительные сведения об использовании земельного участка	—
9.	Сведения о земельных участках (землях общего пользования, территории общего пользования), посредством которых обеспечивается доступ	—
10.	Иные сведения	—
4. Пояснения к сведениям об уточняемом земельном участке с кадастровым номером 67:03:1560101:320 :		
1.	—	

1. Сведения о характерных точках границ уточняемого земельного участка с кадастровым номером67:03:1560101:342:

Система координатМСК-67, зона 2Зона №2

Обоз- начение харак- терных точек границ	Координаты, м				Метод определения координат	Формулы, примененные для расчета средней квадратической погрешности определения координат характерных точек границ (Mt), с подставленными в такие формулы значениями и итоговые (вычисленные) значения Mt, м	Описание закрепления точки
	содержатся в Едином государственном реестре недвижимости		определены в результате выполнения комплексных кадастровых работ				
	X	Y	X	Y			
1	2	3	4	5	6	7	8
2164	550 765,07	2 231 920,38	550 765,07	2 231 920,38	—	—	—
2165	550 734,57	2 231 899,14	550 734,57	2 231 899,14			
2166	550 758,97	2 231 867,31	550 758,97	2 231 867,31			
2167	550 776,37	2 231 879,23	550 776,37	2 231 879,23			
2168	550 784,72	2 231 867,24	550 784,72	2 231 867,24			
2169	550 802,16	2 231 849,26	550 802,16	2 231 849,26			
2170	550 815,39	2 231 858,30	550 815,39	2 231 858,30			
2164	550 765,07	2 231 920,38	550 765,07	2 231 920,38			

2. Сведения о частях границ уточняемого земельного участка с кадастровым номером67:03:1560101:342:

Обозначение части границ		Горизонтальное проложение (S), м	Описание прохождения части границ	Сведения о согласовании местоположения границ (согласовано/спорное)
от т.	до т.			
1	2	3	4	5
2164	2165	37,17	—	согласовано
2165	2166	40,11		
2166	2167	21,09		
2167	2168	14,61		
2168	2169	25,05		
2169	2170	16,02		
2170	2164	79,91		

3. Сведения о характеристиках уточняемого земельного участка с кадастровым номером67:03:1560101:342:

№ п/п	Наименование характеристики	Значение характеристики
1	2	3

1	2	3
1.	Адрес земельного участка	Российская Федерация, Смоленская область, Гагаринский муниципальный район, Гагаринское сельское поселение, д. Акатово, ул. Коммунистическая, земельный участок 19
1.1.	Сведения о местоположении земельного участка (при отсутствии адреса) в структурированном в соответствии с федеральной информационной адресной системой виде	—
1.2.	Дополнительные сведения о местоположении земельного участка	—
2.	Площадь земельного участка \pm величина погрешности определения (вычисления) площади ($P \pm \Delta P$), м ²	$2\,199 \pm 16,00$
3.	Формула, примененная для вычисления предельной погрешности определения площади земельного участка, с подставленными значениями и итоговые (вычисленные) значения	$3,5*0,10*\sqrt{(2\,199,00)} = 16$
4.	Площадь земельного участка согласно сведениям Единого государственного реестра недвижимости (Ркад), м ²	2 200,00
5.	Оценка расхождения Р и Ркад ($P - P_{\text{кад}}$), м ²	1
6.	Предельный минимальный и максимальный размеры земельного участка ($P_{\text{мин}}$ и $P_{\text{макс}}$), м ²	— —
7.	Кадастровый или иной государственный учетный номер (инвентарный) здания, сооружения, объекта незавершенного строительства, расположенного на земельном участке	67:03:1560101:947
8.	Вид (виды) разрешенного использования	Для ведения личного подсобного хозяйства
8.1.	Дополнительные сведения об использовании земельного участка	—
9.	Сведения о земельных участках (землях общего пользования, территории общего пользования), посредством которых обеспечивается доступ	—
10.	Иные сведения	—
4. Пояснения к сведениям об уточняемом земельном участке с кадастровым номером		67:03:1560101:342 :
1.	—	

1. Сведения о характерных точках границ уточняемого земельного участка с кадастровым номером					67:03:1560101:494		
Система координат					МСК-67, зона 2		
					Зона № 2		
Обоз- начение харак- терных точек границ	Координаты, м				Метод определения координат	Формулы, примененные для расчета средней квадратической погрешности определения координат характерных точек границ (Mt), с подставленными в такие формулы значениями и итоговые (вычисленные) значения Mt, м	Описание закрепления точки
	содержатся в Едином государственном реестре недвижимости		определены в результате выполнения комплексных кадастровых работ				
	X	Y	X	Y			
1	2	3	4	5	6	7	8
572	17 910,49	17 742,38	—	—	Метод спутниковых геодезических измерений (определений)	0,30	—
571	17 911,29	17 743,75	—	—			
570	17 916,80	17 746,38	—	—			
569	17 910,63	17 759,32	—	—			
800	17 908,70	17 763,38	—	—			
804	17 903,27	17 760,58	—	—	—		
803	17 895,42	17 756,73	—	—			
802	17 908,76	17 727,14	—	—			
801	17 912,84	17 729,74	—	—			
573	17 916,21	17 730,59	—	—			
н11707 8У	—	—	550 581,87	2 231 832,18	Метод спутниковых геодезических измерений (определений)	0,10	
н11707 7У	—	—	550 582,36	2 231 833,69			
н11707 6У	—	—	550 587,18	2 231 837,43			
н11707 5У	—	—	550 578,40	2 231 848,76			

1	2	3	4	5	6	7	8
н11707 7У	—	—	550 575,65	2 231 852,32	Метод спутниковых геодезических измерений (определений)	0,10	—
н11707 8У	—	—	550 570,94	2 231 848,43			
н11707 9У	—	—	550 564,09	2 231 843,00			
н11708 0У	—	—	550 583,42	2 231 816,92			
н11708 1У	—	—	550 586,85	2 231 820,33			
н11708 2У	—	—	550 589,96	2 231 821,88			
572	17 910,49	17 742,38	—	—		0,30	

2. Сведения о частях границ уточняемого земельного участка с кадастровым номером 67:03:1560101:494 :

Обозначение части границ		Горизонтальное проложение (S), м	Описание прохождения части границ	Сведения о согласовании местоположения границ (согласовано/спорное)
от т.	до т.			
1	2	3	4	5
н117078У	н117077У	1,59	—	согласовано
н117077У	н117076У	6,10		
н117076У	н117075У	14,33		
н117075У	н117077У	4,50		
н117077У	н117078У	6,11		
н117078У	н117079У	8,74		
н117079У	н117080У	32,46		
н117080У	н117081У	4,84		
н117081У	н117082У	3,47		
н117082У	н117078У	13,10		

3. Сведения о характеристиках уточняемого земельного участка с кадастровым номером 67:03:1560101:494 :

№ п/п	Наименование характеристики	Значение характеристики
1	2	3

1	2	3
1.	Адрес земельного участка	—
1.1.	Сведения о местоположении земельного участка (при отсутствии адреса) в структурированном в соответствии с федеральной информационной адресной системой виде	Российская Федерация, Смоленская область, Гагаринский р-н, Акатовское с/п, Акатово д
1.2.	Дополнительные сведения о местоположении земельного участка	—
2.	Площадь земельного участка \pm величина погрешности определения (вычисления) площади ($P \pm \Delta P$), м ²	$390 \pm 7,00$
3.	Формула, примененная для вычисления предельной погрешности определения площади земельного участка, с подставленными значениями и итоговые (вычисленные) значения	$3,5*0,10*\sqrt{(390,00)} = 7$
4.	Площадь земельного участка согласно сведениям Единого государственного реестра недвижимости (Ркад), м ²	390,00
5.	Оценка расхождения Р и Ркад ($P - P_{кад}$), м ²	0
6.	Предельный минимальный и максимальный размеры земельного участка (Рмин и Рмакс), м ²	— —
7.	Кадастровый или иной государственный учетный номер (инвентарный) здания, сооружения, объекта незавершенного строительства, расположенного на земельном участке	—
8.	Вид (виды) разрешенного использования	Для ведения личного подсобного хозяйства
8.1.	Дополнительные сведения об использовании земельного участка	—
9.	Сведения о земельных участках (землях общего пользования, территории общего пользования), посредством которых обеспечивается доступ	—
10.	Иные сведения	—
4. Пояснения к сведениям об уточняемом земельном участке с кадастровым номером		67:03:1560101:494 :
1.	—	

1. Сведения о характерных точках границ уточняемого земельного участка с кадастровым номером					67:03:1560101:539		
Система координат					МСК-67, зона 2		
Обоз- начение харак- терных точек границ	Координаты, м				Метод определения координат	Формулы, примененные для расчета средней квадратической погрешности определения координат характерных точек границ (Mt), с подставленными в такие формулы значениями и итоговые (вычисленные) значения Mt, м	Описание закрепления точки
	содержатся в Едином государственном реестре недвижимости		определены в результате выполнения комплексных кадастровых работ				
	X	Y	X	Y			
1	2	3	4	5	6	7	8
8	550 859,79	2 231 967,02	550 859,79	2 231 967,02	—	—	—
7	550 850,73	2 231 969,14	550 850,73	2 231 969,14			
6	550 838,30	2 231 966,82	550 838,30	2 231 966,82			
1343	550 822,32	2 231 956,25	550 822,32	2 231 956,25			Долговременный межевой знак
1342	550 834,92	2 231 939,75	550 834,92	2 231 939,75			Закрепление отсутствует
1341	550 853,87	2 231 952,11	550 853,87	2 231 952,11			
1340	550 863,92	2 231 937,83	550 863,92	2 231 937,83			
11	550 876,01	2 231 934,83	550 876,01	2 231 934,83			
10	550 879,90	2 231 936,76	550 879,90	2 231 936,76			—
9	550 877,07	2 231 942,66	550 877,07	2 231 942,66			
8	550 859,79	2 231 967,02	550 859,79	2 231 967,02			
2. Сведения о частях границ уточняемого земельного участка с кадастровым номером							67:03:1560101:539
Обозначение части границ		Горизонтальное проложение (S), м	Описание прохождения части границ		Сведения о согласовании местоположения границ (согласовано/спорное)		
от т.	до т.						
1	2	3	4		5		
8	7	9,30	—		согласовано		
7	6	12,64					
6	1343	19,16					
1343	1342	20,76					
1342	1341	22,62					
1341	1340	17,46					
1340	11	12,46					

1	2	3	4	5
11	10	4,34	—	согласовано
10	9	6,54		
9	8	29,87		

3. Сведения о характеристиках уточняемого земельного участка с кадастровым номером 67:03:1560101:539 :

№ п/п	Наименование характеристики	Значение характеристики
1	2	3
1.	Адрес земельного участка	—
1.1.	Сведения о местоположении земельного участка (при отсутствии адреса) в структурированном в соответствии с федеральной информационной адресной системой виде	Российская Федерация, Смоленская область, Гагаринский р-н, Акатовское с/п, Акатово д, Коммунистическая ул, д 23А
1.2.	Дополнительные сведения о местоположении земельного участка	—
2.	Площадь земельного участка ± величина погрешности определения (вычисления) площади ($P \pm \Delta P$), м²	1 000 ± 11,00
3.	Формула, примененная для вычисления предельной погрешности определения площади земельного участка, с подставленными значениями и итоговые (вычисленные) значения	$3,5*0,10*\sqrt{(1\ 000,00)} = 11$
4.	Площадь земельного участка согласно сведениям Единого государственного реестра недвижимости (Ркад), м²	1 000,00
5.	Оценка расхождения Р и Ркад ($P - P_{кад}$), м²	0
6.	Предельный минимальный и максимальный размеры земельного участка (Рмин и Рмакс), м²	— —
7.	Кадастровый или иной государственный учетный номер (инвентарный) здания, сооружения, объекта незавершенного строительства, расположенного на земельном участке	67:03:1560101:907
8.	Вид (виды) разрешенного использования	Для ведения личного подсобного хозяйства
8.1.	Дополнительные сведения об использовании земельного участка	—
9.	Сведения о земельных участках (землях общего пользования, территории общего пользования), посредством которых обеспечивается доступ	—
10.	Иные сведения	—

4. Пояснения к сведениям об уточняемом земельном участке с кадастровым номером 67:03:1560101:539 :

1.	—
----	---

1. Сведения о характерных точках границ уточняемого земельного участка с кадастровым номером

67:03:1560101:559

:

Система координат

МСК-67, зона 2

Зона №

2

Обоз- начение харак- терных точек границ	Координаты, м				Метод определения координат	Формулы, примененные для расчета средней квадратической погрешности определения координат характерных точек границ (Mt), с подставленными в такие формулы значениями и итоговые (вычисленные) значения Mt, м	Описание закрепления точки
	содержатся в Едином государственном реестре недвижимости		определены в результате выполнения комплексных кадастровых работ				
	X	Y	X	Y			
1	2	3	4	5	6	7	8
2164	550 765,07	2 231 920,38	550 765,07	2 231 920,38	—	—	—
2170	550 815,39	2 231 858,30	550 815,39	2 231 858,30			
2305	550 847,26	2 231 878,69	550 847,26	2 231 878,69			
2306	550 841,94	2 231 884,98	550 841,94	2 231 884,98			Долговременный межевой знак
2307	550 820,29	2 231 871,51	550 820,29	2 231 871,51			—
2308	550 795,62	2 231 905,24	550 795,62	2 231 905,24			
2301	550 788,92	2 231 912,95	550 788,92	2 231 912,95			
2302	550 783,53	2 231 921,17	550 783,53	2 231 921,17			
2309	550 779,20	2 231 927,58	550 779,20	2 231 927,58			
2310	550 776,26	2 231 928,40	550 776,26	2 231 928,40			
2164	550 765,07	2 231 920,38	550 765,07	2 231 920,38			

2. Сведения о частях границ уточняемого земельного участка с кадастровым номером

67:03:1560101:559

:

Обозначение части границ		Горизонтальное проложение (S), м	Описание прохождения части границ	Сведения о согласовании местоположения границ (согласовано/спорное)
от т.	до т.			
1	2	3	4	5
2164	2170	79,91	—	согласовано
2170	2305	37,83		
2305	2306	8,24		
2306	2307	25,50		
2307	2308	41,79		
2308	2301	10,21		
2301	2302	9,83		

1	2	3	4	5
2302	2309	7,74	—	согласовано
2309	2310	3,05		
2310	2164	13,77		

3. Сведения о характеристиках уточняемого земельного участка с кадастровым номером 67:03:1560101:559 :

№ п/п	Наименование характеристики	Значение характеристики
1	2	3
1.	Адрес земельного участка	—
1.1.	Сведения о местоположении земельного участка (при отсутствии адреса) в структурированном в соответствии с федеральной информационной адресной системой виде	Российская Федерация, Смоленская область, Гагаринский р-н, Акатовское с/с, Акатово д
1.2.	Дополнительные сведения о местоположении земельного участка	—
2.	Площадь земельного участка ± величина погрешности определения (вычисления) площади ($P \pm \Delta P$), м²	$1\,300 \pm 13,00$
3.	Формула, примененная для вычисления предельной погрешности определения площади земельного участка, с подставленными значениями и итоговые (вычисленные) значения	$3,5*0,10*\sqrt{(1\,300,00)} = 13$
4.	Площадь земельного участка согласно сведениям Единого государственного реестра недвижимости (Ркад), м²	1 300,00
5.	Оценка расхождения Р и Ркад ($P - P_{кад}$), м²	0
6.	Предельный минимальный и максимальный размеры земельного участка ($P_{мин}$ и $P_{макс}$), м²	— —
7.	Кадастровый или иной государственный учетный номер (инвентарный) здания, сооружения, объекта незавершенного строительства, расположенного на земельном участке	67:03:1560101:686
8.	Вид (виды) разрешенного использования	для ведения личного подсобного хозяйства
8.1.	Дополнительные сведения об использовании земельного участка	—
9.	Сведения о земельных участках (землях общего пользования, территории общего пользования), посредством которых обеспечивается доступ	—
10.	Иные сведения	—

4. Пояснения к сведениям об уточняемом земельном участке с кадастровым номером 67:03:1560101:559 :

1.	—
----	---

1. Сведения о характерных точках границ уточняемого земельного участка с кадастровым номером

67:03:1560101:872

:

Система координат

МСК-67, зона 2

Зона №2

Обоз- начение харак- терных точек границ	Координаты, м				Метод определения координат	Формулы, примененные для расчета средней квадратической погрешности определения координат характерных точек границ (Mt), с подставленными в такие формулы значениями и итоговые (вычисленные) значения Mt, м	Описание закрепления точки
	содержатся в Едином государственном реестре недвижимости		определены в результате выполнения комплексных кадастровых работ				
	X	Y	X	Y			
1	2	3	4	5	6	7	8
1	550 473,07	2 232 074,24	550 473,07	2 232 074,24	—	—	Закрепление отсутствует
9	550 499,85	2 232 088,41	550 499,85	2 232 088,41			
8	550 502,98	2 232 092,22	550 502,98	2 232 092,22			
7	550 502,19	2 232 094,70	550 502,19	2 232 094,70			
н 1	550 496,16	2 232 114,16	550 496,16	2 232 114,16			
н 4	550 457,17	2 232 087,63	550 457,17	2 232 087,63			
2	550 466,51	2 232 074,78	550 466,51	2 232 074,78			
1	550 473,07	2 232 074,24	550 473,07	2 232 074,24			

2. Сведения о частях границ уточняемого земельного участка с кадастровым номером

67:03:1560101:872

:

Обозначение части границ		Горизонтальное проложение (S), м	Описание прохождения части границ	Сведения о согласовании местоположения границ (согласовано/спорное)
от т.	до т.			
1	2	3	4	5
1	9	30,30	—	согласовано
9	8	4,93		
8	7	2,60		
7	н 1	20,37		
н 1	н 4	47,16		
н 4	2	15,89		
2	1	6,58		

3. Сведения о характеристиках уточняемого земельного участка с кадастровым номером

67:03:1560101:872

:

№ п/п	Наименование характеристики	Значение характеристики
1	2	3

1	2	3
1.	Адрес земельного участка	—
1.1.	Сведения о местоположении земельного участка (при отсутствии адреса) в структурированном в соответствии с федеральной информационной адресной системой виде	215002, Российская Федерация, Смоленская область, Гагаринский р-н, Акатовское с/п, Акатово д, Черемушки ул, д 1Б
1.2.	Дополнительные сведения о местоположении земельного участка	—
2.	Площадь земельного участка \pm величина погрешности определения (вычисления) площади ($P \pm \Delta P$), м ²	$930 \pm 11,00$
3.	Формула, примененная для вычисления предельной погрешности определения площади земельного участка, с подставленными значениями и итоговые (вычисленные) значения	$3,5*0,10*\sqrt{(930,00)} = 11$
4.	Площадь земельного участка согласно сведениям Единого государственного реестра недвижимости (Ркад), м ²	930,00
5.	Оценка расхождения Р и Ркад ($P - P_{кад}$), м ²	0
6.	Предельный минимальный и максимальный размеры земельного участка (Рмин и Рмакс), м ²	— —
7.	Кадастровый или иной государственный учетный номер (инвентарный) здания, сооружения, объекта незавершенного строительства, расположенного на земельном участке	—
8.	Вид (виды) разрешенного использования	садоводство и огородничество
8.1.	Дополнительные сведения об использовании земельного участка	—
9.	Сведения о земельных участках (землях общего пользования, территории общего пользования), посредством которых обеспечивается доступ	—
10.	Иные сведения	—
4. Пояснения к сведениям об уточняемом земельном участке с кадастровым номером		67:03:1560101:872 :
1.	—	

1. Сведения о характерных точках границ уточняемого земельного участка с кадастровым номером					67:03:1560101:1240			:
Система координат		МСК-67, зона 2			Зона №			2
Обоз- начение харак- терных точек границ	Координаты, м				Метод определения координат	Формулы, примененные для расчета средней квадратической погрешности определения координат характерных точек границ (Mt), с подставленными в такие формулы значениями и итоговые (вычисленные) значения Mt, м	Описание закрепления точки	
	содержатся в Едином государственном реестре недвижимости		определены в результате выполнения комплексных кадастровых работ					
	X	Y	X	Y				
1	2	3	4	5	6	7	8	
1	550 408,40	2 232 265,65	550 408,40	2 232 265,65	—	—	—	
2	550 402,47	2 232 259,77	550 402,47	2 232 259,77				
3	550 399,99	2 232 257,41	550 399,99	2 232 257,41				
4	550 387,22	2 232 248,68	550 387,22	2 232 248,68				
5	550 385,93	2 232 250,72	550 385,93	2 232 250,72				
6	550 384,92	2 232 251,32	550 384,92	2 232 251,32				
7	550 382,55	2 232 250,45	550 382,55	2 232 250,45				
8	550 381,83	2 232 251,33	550 381,83	2 232 251,33				
9	550 370,40	2 232 243,74	550 370,40	2 232 243,74				
10	550 371,98	2 232 241,05	550 371,98	2 232 241,05				
11	550 371,09	2 232 237,66	550 371,09	2 232 237,66				
12	550 354,66	2 232 226,44	550 354,66	2 232 226,44				
13	550 374,80	2 232 197,98	550 374,80	2 232 197,98				
9	550 410,78	2 232 220,72	550 410,78	2 232 220,72				
14	550 421,38	2 232 227,42	550 421,38	2 232 227,42				
15	550 424,72	2 232 230,08	550 424,72	2 232 230,08				
16	550 431,14	2 232 234,06	550 431,14	2 232 234,06				
1	550 408,40	2 232 265,65	550 408,40	2 232 265,65			—	
2. Сведения о частях границ уточняемого земельного участка с кадастровым номером					67:03:1560101:1240			:
Обозначение части границ		Горизонтальное проложение (S), м	Описание прохождения части границ		Сведения о согласовании местоположения границ (согласовано/спорное)			
от т.	до т.							
1	2	3	4		5			
1	2	8,35	—		согласовано			

1	2	3	4	5
2	3	3,42	—	согласовано
3	4	15,47		
4	5	2,41		
5	6	1,17		
6	7	2,52		
7	8	1,14		
8	9	13,72		
9	10	3,12		
10	11	3,50		
11	12	19,90		
12	13	34,87		
13	9	42,56		
9	14	12,54		
14	15	4,27		
15	16	7,55		
16	1	38,92		

3. Сведения о характеристиках уточняемого земельного участка с кадастровым номером 67:03:1560101:1240 :

№ п/п	Наименование характеристики	Значение характеристики
1	2	3
1.	Адрес земельного участка	Российская Федерация, Смоленская область, р-н Гагаринский, с/п Акатовское, д. Акатово, ул. Черемушки, д.5
1.1.	Сведения о местоположении земельного участка (при отсутствии адреса) в структурированном в соответствии с федеральной информационной адресной системой виде	—
1.2.	Дополнительные сведения о местоположении земельного участка	—
2.	Площадь земельного участка ± величина погрешности определения (вычисления) площади ($P \pm \Delta P$), м²	$2\,500 \pm 18,00$
3.	Формула, примененная для вычисления предельной погрешности определения площади земельного участка, с подставленными значениями и итоговые (вычисленные) значения	$3,5*0,10*\sqrt{(2\,500,00)} = 18$
4.	Площадь земельного участка согласно сведениям Единого государственного реестра недвижимости (Ркад), м²	2 500,00

1	2				3		
5.	Оценка расхождения Р и Ркад (Р - Ркад), м²				0		
6.	Предельный минимальный и максимальный размеры земельного участка (Рмин и Рмакс), м²				— —		
7.	Кадастровый или иной государственный учетный номер (инвентарный) здания, сооружения, объекта незавершенного строительства, расположенного на земельном участке				67:03:1560101:1246		
8.	Вид (виды) разрешенного использования				Для ведения личного подсобного хозяйства		
8.1.	Дополнительные сведения об использовании земельного участка				—		
9.	Сведения о земельных участках (землях общего пользования, территории общего пользования), посредством которых обеспечивается доступ				—		
10.	Иные сведения				—		
4. Пояснения к сведениям об уточняемом земельном участке с кадастровым номером					67:03:1560101:1240 :		
1.	—						
1. Сведения о характерных точках границ уточняемого земельного участка с кадастровым номером					67:03:1560101:1247 :		
Система координат МСК-67, зона 2					Зона № 2		
Обоз- начение харак- терных точек границ	Координаты, м				Метод определения координат	Формулы, примененные для расчета средней квадратической погрешности определения координат характерных точек границ (Mt), с подставленными в такие формулы значениями и итоговые (вычисленные) значения Mt, м	Описание закрепления точки
	содержатся в Едином государственном реестре недвижимости		определены в результате выполнения комплексных кадастровых работ				
	X	Y	X	Y			
1	2	3	4	5	6	7	8
1	550 334,51	2 232 196,41	550 334,51	2 232 196,41	—	—	Долговременный межевой знак
2	550 338,13	2 232 199,11	550 338,13	2 232 199,11			—
3	550 343,72	2 232 203,63	550 343,72	2 232 203,63			
4	550 328,40	2 232 222,91	550 328,40	2 232 222,91			
5	550 319,79	2 232 216,03	550 319,79	2 232 216,03			
6	550 330,29	2 232 202,05	550 330,29	2 232 202,05			

1	2	3	4	5	6	7	8	
1	550 334,51	2 232 196,41	550 334,51	2 232 196,41	—	—	Долговременный межевой знак	
2. Сведения о частях границ уточняемого земельного участка с кадастровым номером					67:03:1560101:1247			:
Обозначение части границ		Горизонтальное проложение (S), м	Описание прохождения части границ		Сведения о согласовании местоположения границ (согласовано/спорное)			
от т.	до т.							
1	2	3	4		5			
1	2	4,52	—		согласовано			
2	3	7,19						
3	4	24,63						
4	5	11,02						
5	6	17,48						
6	1	7,04						
3. Сведения о характеристиках уточняемого земельного участка с кадастровым номером					67:03:1560101:1247			:
№ п/п	Наименование характеристики			Значение характеристики				
1	2			3				
1.	Адрес земельного участка			Российская Федерация, Смоленская область, Гагаринский район, с/п Гагаринское, д. Акатово, ул. Черемушки, д. 4				
1.1.	Сведения о местоположении земельного участка (при отсутствии адреса) в структурированном в соответствии с федеральной информационной адресной системой виде			—				
1.2.	Дополнительные сведения о местоположении земельного участка			—				
2.	Площадь земельного участка ± величина погрешности определения (вычисления) площади (Р ± ΔР), м²			280 ± 6,00				
3.	Формула, примененная для вычисления предельной погрешности определения площади земельного участка, с подставленными значениями и итоговые (вычисленные) значения			3,5*0,10*√(280,00) = 6				
4.	Площадь земельного участка согласно сведениям Единого государственного реестра недвижимости (Ркад), м²			279,00				
5.	Оценка расхождения Р и Ркад (Р - Ркад), м²			1				
6.	Предельный минимальный и максимальный размеры земельного участка (Рмин и Рмакс), м²			— —				

1	2				3		
7.	Кадастровый или иной государственный учетный номер (инвентарный) здания, сооружения, объекта незавершенного строительства, расположенного на земельном участке				67:03:1560101:961		
8.	Вид (виды) разрешенного использования				Жилые дома 1-2 этажа с земельными участками		
8.1.	Дополнительные сведения об использовании земельного участка				—		
9.	Сведения о земельных участках (землях общего пользования, территории общего пользования), посредством которых обеспечивается доступ				—		
10.	Иные сведения				—		
4. Пояснения к сведениям об уточняемом земельном участке с кадастровым номером					67:03:1560101:1247 :		
1.	—						
1. Сведения о характерных точках границ уточняемого земельного участка с кадастровым номером					67:03:1560101:1265 :		
Система координат МСК-67, зона 2					Зона № 2		
Обоз- начение харак- терных точек границ	Координаты, м				Метод определения координат	Формулы, примененные для расчета средней квадратической погрешности определения координат характерных точек границ (Mt), с подставленными в такие формулы значениями и итоговые (вычисленные) значения Mt, м	Описание закрепления точки
	содержатся в Едином государственном реестре недвижимости		определены в результате выполнения комплексных кадастровых работ				
	X	Y	X	Y			
1	2	3	4	5	6	7	8
1	550 474,32	2 232 216,64	550 474,32	2 232 216,64	—	—	-
2	550 469,41	2 232 223,28	550 469,41	2 232 223,28			
3	550 463,27	2 232 228,41	550 463,27	2 232 228,41			
4	550 459,72	2 232 234,76	550 459,72	2 232 234,76			
5	550 453,57	2 232 234,24	550 453,57	2 232 234,24			
6	550 450,98	2 232 233,89	550 450,98	2 232 233,89			
7	550 447,35	2 232 239,15	550 447,35	2 232 239,15			
8	550 445,16	2 232 242,04	550 445,16	2 232 242,04			
16	550 431,14	2 232 234,06	550 431,14	2 232 234,06			
15	550 424,72	2 232 230,08	550 424,72	2 232 230,08			
14	550 421,38	2 232 227,42	550 421,38	2 232 227,42			

1	2	3	4	5	6	7	8
9	550 410,78	2 232 220,72	550 410,78	2 232 220,72	—	—	-
5	550 411,56	2 232 219,56	550 411,56	2 232 219,56			
6	550 413,16	2 232 216,92	550 413,16	2 232 216,92			
1	550 379,14	2 232 193,54	550 379,14	2 232 193,54			
10	550 398,32	2 232 168,56	550 398,32	2 232 168,56			
11	550 449,39	2 232 201,05	550 449,39	2 232 201,05			
2	550 461,18	2 232 208,55	550 461,18	2 232 208,55			
1	550 474,32	2 232 216,64	550 474,32	2 232 216,64			

2. Сведения о частях границ уточняемого земельного участка с кадастровым номером 67:03:1560101:1265 :

Обозначение части границ		Горизонтальное проложение (S), м	Описание прохождения части границ	Сведения о согласовании местоположения границ (согласовано/спорное)
от т.	до т.			
1	2	3	4	5
1	2	8,26	—	согласовано
2	3	8,00		
3	4	7,27		
4	5	6,17		
5	6	2,61		
6	7	6,39		
7	8	3,63		
8	16	16,13		
16	15	7,55		
15	14	4,27		
14	9	12,54		
9	5	1,40		
5	6	3,09		
6	1	41,28		
1	10	31,49		
10	11	60,53		
11	2	13,97		
2	1	15,43		

3. Сведения о характеристиках уточняемого земельного участка с кадастровым номером 67:03:1560101:1265 :

№ п/п	Наименование характеристики	Значение характеристики
1	2	3

1	2	3
1.	Адрес земельного участка	Российская Федерация, Смоленская область, Гагаринский район, Гагаринское сельское поселение, д. Акатово
1.1.	Сведения о местоположении земельного участка (при отсутствии адреса) в структурированном в соответствии с федеральной информационной адресной системой виде	—
1.2.	Дополнительные сведения о местоположении земельного участка	—
2.	Площадь земельного участка \pm величина погрешности определения (вычисления) площади ($P \pm \Delta P$), м ²	3 032 \pm 19,00
3.	Формула, примененная для вычисления предельной погрешности определения площади земельного участка, с подставленными значениями и итоговые (вычисленные) значения	$3,5 \cdot 0,10 \cdot \sqrt{(3\,032,00)} = 19$
4.	Площадь земельного участка согласно сведениям Единого государственного реестра недвижимости (Ркад), м ²	3 032,00
5.	Оценка расхождения Р и Ркад ($P - P_{\text{кад}}$), м ²	0
6.	Предельный минимальный и максимальный размеры земельного участка ($P_{\text{мин}}$ и $P_{\text{макс}}$), м ²	— —
7.	Кадастровый или иной государственный учетный номер (инвентарный) здания, сооружения, объекта незавершенного строительства, расположенного на земельном участке	67:03:1560101:900
8.	Вид (виды) разрешенного использования	для ведения личного подсобного хозяйства
8.1.	Дополнительные сведения об использовании земельного участка	—
9.	Сведения о земельных участках (землях общего пользования, территории общего пользования), посредством которых обеспечивается доступ	—
10.	Иные сведения	—
4. Пояснения к сведениям об уточняемом земельном участке с кадастровым номером		67:03:1560101:1265 :
1.	—	

1. Сведения о характерных точках границ уточняемого земельного участка с кадастровым номером					67:03:1560101:1267			:		
Система координат					МСК-67, зона 2				Зона №	2
Обоз- начение харак- терных точек границ	Координаты, м				Метод определения координат	Формулы, примененные для расчета средней квадратической погрешности определения координат характерных точек границ (Mt), с подставленными в такие формулы значениями и итоговые (вычисленные) значения Mt, м	Описание закрепления точки			
	содержатся в Едином государственном реестре недвижимости		определены в результате выполнения комплексных кадастровых работ							
	X	Y	X	Y						
1	2	3	4	5	6	7	8			
1	550 440,83	2 232 169,14	550 440,83	2 232 169,14	—	—	—			
2	550 429,47	2 232 184,81	550 429,47	2 232 184,81						
3	550 400,09	2 232 166,13	550 400,09	2 232 166,13						
4	550 412,46	2 232 149,13	550 412,46	2 232 149,13						
1	550 440,83	2 232 169,14	550 440,83	2 232 169,14			Закрепление отсутствует			
							—			
2. Сведения о частях границ уточняемого земельного участка с кадастровым номером					67:03:1560101:1267				:	
Обозначение части границ		Горизонтальное проложение (S), м	Описание прохождения части границ		Сведения о согласовании местоположения границ (согласовано/спорное)					
от т.	до т.									
1	2	3	4		5					
1	2	19,35	—		согласовано					
2	3	34,82								
3	4	21,02								
4	1	34,72								
3. Сведения о характеристиках уточняемого земельного участка с кадастровым номером					67:03:1560101:1267				:	
№ п/п	Наименование характеристики				Значение характеристики					
1	2				3					
1.	Адрес земельного участка				—					
1.1.	Сведения о местоположении земельного участка (при отсутствии адреса) в структурированном в соответствии с федеральной информационной адресной системой виде				215002, Российская Федерация, Смоленская область, Гагаринский р-н, Акатовское с/п, Акатово д, Черемушки ул					
1.2.	Дополнительные сведения о местоположении земельного участка				—					

1	2	3
2.	Площадь земельного участка ± величина погрешности определения (вычисления) площади ($P \pm \Delta P$), м²	$701 \pm 9,00$
3.	Формула, примененная для вычисления предельной погрешности определения площади земельного участка, с подставленными значениями и итоговые (вычисленные) значения	$3,5*0,10*\sqrt{(701,00)} = 9$
4.	Площадь земельного участка согласно сведениям Единого государственного реестра недвижимости (Ркад), м²	702,00
5.	Оценка расхождения Р и Ркад ($P - P_{кад}$), м²	1
6.	Предельный минимальный и максимальный размеры земельного участка (Рмин и Рмакс), м²	— —
7.	Кадастровый или иной государственный учетный номер (инвентарный) здания, сооружения, объекта незавершенного строительства, расположенного на земельном участке	—
8.	Вид (виды) разрешенного использования	магазин
8.1.	Дополнительные сведения об использовании земельного участка	—
9.	Сведения о земельных участках (землях общего пользования, территории общего пользования), посредством которых обеспечивается доступ	—
10.	Иные сведения	—
4. Пояснения к сведениям об уточняемом земельном участке с кадастровым номером		67:03:1560101:1267 :
1.	—	

Описание местоположения здания, сооружения, объекта незавершенного строительства на земельном участке									
1. Сведения о характерных точках контура объекта недвижимости с кадастровым номером 67:03:1560101:622 :									
Система координат МСК-67, зона 2 Зона № 2									
Обозначение характерных точек границ	Содержатся в Едином государственном реестре недвижимости			Определены в ходе выполнения комплексных кадастровых работ			Метод определения координат	Формулы, примененные для расчета средней квадратической погрешности определения координат характерных точек (Mt), м, с подставленными в такие формулы значениями и итоговые (вычисленные) значения Mt, м	
	координаты, м		Радиус, м	координаты, м		Радиус, м			
	X	Y	R	X	Y	R			
1	2	3	4	5	6	7	8	9	
н116347О	—	—	—	550 106,39	2 232 080,44	—	Метод спутниковых геодезических измерений (определений)	—	
н116348О	—	—	—	550 117,98	2 232 090,01	—			
н116349О	—	—	—	550 113,34	2 232 095,63	—			
н116350О	—	—	—	550 101,75	2 232 086,06	—			
н116347О	—	—	—	550 106,39	2 232 080,44	—			
2. Сведения о характеристиках объекта недвижимости с кадастровым номером 67:03:1560101:622 :									
№ п/п	Наименование характеристики				Значение характеристики				
1	2				3				
1.	Вид объекта недвижимости				Здание				
2.	Ранее присвоенный государственный учетный номер (инвентарный) здания, сооружения, объекта незавершенного строительства				—				
3.	Кадастровый номер земельного участка (земельных участков), в границах которого (которых) расположены здание, сооружение, объект незавершенного строительства				—				
4.	Уникальный учетный номер кадастрового квартала, в границах которого расположены здание, сооружение, объект незавершенного строительства				67:03:1560101				

1	2				3			
5.	Адрес здания, сооружения, объекта незавершенного строительства				Российская Федерация, Смоленская область, Гагаринский район, с/п Гагаринское, д. Акатово, ул. Черемушки, д. 11			
5.1.	Сведения о местоположении здания, сооружения, объекта незавершенного строительства (при отсутствии адреса) в структурированном в соответствии с федеральной информационной адресной системой виде				—			
5.2.	Дополнительные сведения о местоположении				—			
6.	Иные сведения				—			
3. Пояснения к сведениям об объекте недвижимости с кадастровым номером 67:03:1560101:622 :								
1.	—							
1. Сведения о характерных точках контура объекта недвижимости с кадастровым номером 67:03:1560101:625 :								
Система координат				МСК-67, зона 2		Зона № 2		
Обозначение характерных точек границ	Содержатся в Едином государственном реестре недвижимости			Определены в ходе выполнения комплексных кадастровых работ			Метод определения координат	Формулы, примененные для расчета средней квадратической погрешности определения координат характерных точек (Mt), м, с подставленными в такие формулы значениями и итоговые (вычисленные) значения Mt, м
	координаты, м		Радиус, м	координаты, м		Радиус, м		
	X	Y	R	X	Y	R		
1	2	3	4	5	6	7	8	9
н117046О	—	—	—	550 407,95	2 232 090,95	—	Метод спутниковых геодезических измерений (определений)	—
н117047О	—	—	—	550 418,05	2 232 098,40	—		
н117048О	—	—	—	550 411,97	2 232 106,64	—		
н117049О	—	—	—	550 401,87	2 232 099,19	—		
н117046О	—	—	—	550 407,95	2 232 090,95	—		
2. Сведения о характеристиках объекта недвижимости с кадастровым номером 67:03:1560101:625 :								
№ п/п	Наименование характеристики				Значение характеристики			
1	2				3			
1.	Вид объекта недвижимости				Здание			

1	2	3
2.	Ранее присвоенный государственный учетный номер (инвентарный) здания, сооружения, объекта незавершенного строительства	—
3.	Кадастровый номер земельного участка (земельных участков), в границах которого (которых) расположены здание, сооружение, объект незавершенного строительства	67:03:1560101:179
4.	Уникальный учетный номер кадастрового квартала, в границах которого расположены здание, сооружение, объект незавершенного строительства	67:03:1560101
5.	Адрес здания, сооружения, объекта незавершенного строительства	—
5.1.	Сведения о местоположении здания, сооружения, объекта незавершенного строительства (при отсутствии адреса) в структурированном в соответствии с федеральной информационной адресной системой виде	215002, Российская Федерация, Смоленская область, Гагаринский р-н, Акатово д, Белочкино ул, д 3
5.2.	Дополнительные сведения о местоположении	—
6.	Иные сведения	—

3. Пояснения к сведениям об объекте недвижимости с кадастровым номером 67:03:1560101:625 :

1.	—
----	---

1. Сведения о характерных точках контура объекта недвижимости с кадастровым номером 67:03:1560101:627 :

Система координат				МСК-67, зона 2			Зона № 2	
Обоз- начение харак- терных точек границ	Содержатся в Едином государственном реестре недвижимости			Определены в ходе выполнения комплексных кадастровых работ			Метод определения координат	Формулы, примененные для расчета средней квадратической погрешности определения координат характерных точек (Mt), м, с подставленными в такие формулы значениями и итоговые (вычисленные) значения Mt, м
	координаты, м		Радиус, м	координаты, м		Радиус, м		
	X	Y	R	X	Y	R		
1	2	3	4	5	6	7	8	9
н11636 7О	—	—	—	550 878,67	2 231 689,46	—	Метод спутниковых геодезических измерений (определений)	—
н11636 8О	—	—	—	550 894,24	2 231 691,09	—		
н11636 9О	—	—	—	550 893,36	2 231 699,46	—		

1. Сведения о характерных точках контура объекта недвижимости с кадастровым номером 67:03:1560101:628 :

Система координат			МСК-67, зона 2				Зона № 2	
Обозначение характерных точек границ	Содержатся в Едином государственном реестре недвижимости			Определены в ходе выполнения комплексных кадастровых работ			Метод определения координат	Формулы, примененные для расчета средней квадратической погрешности определения координат характерных точек (Mt), м, с подставленными в такие формулы значениями и итоговые (вычисленные) значения Mt, м
	координаты, м		Радиус, м	координаты, м		Радиус, м		
	X	Y	R	X	Y	R		
1	2	3	4	5	6	7	8	9
н116355О	—	—	—	550 184,58	2 232 091,66	—	Метод спутниковых геодезических измерений (определений)	—
н116356О	—	—	—	550 195,76	2 232 101,35	—		
н116357О	—	—	—	550 190,86	2 232 107,01	—		
н116358О	—	—	—	550 179,67	2 232 097,32	—		
н116355О	—	—	—	550 184,58	2 232 091,66	—		

2. Сведения о характеристиках объекта недвижимости с кадастровым номером 67:03:1560101:628 :

№ п/п	Наименование характеристики	Значение характеристики
1	2	3
1.	Вид объекта недвижимости	Здание
2.	Ранее присвоенный государственный учетный номер (инвентарный) здания, сооружения, объекта незавершенного строительства	—
3.	Кадастровый номер земельного участка (земельных участков), в границах которого (которых) расположены здание, сооружение, объект незавершенного строительства	67:03:1560101:3, 67:03:1560101:167
4.	Уникальный учетный номер кадастрового квартала, в границах которого расположены здание, сооружение, объект незавершенного строительства	67:03:1560101

1	2					3			
5.	Адрес здания, сооружения, объекта незавершенного строительства					—			
5.1.	Сведения о местоположении здания, сооружения, объекта незавершенного строительства (при отсутствии адреса) в структурированном в соответствии с федеральной информационной адресной системой виде					215002, Российская Федерация, Смоленская область, Гагаринский р-н, Акатово д, Черемушки ул, д 12			
5.2.	Дополнительные сведения о местоположении					—			
6.	Иные сведения					—			
3. Пояснения к сведениям об объекте недвижимости с кадастровым номером 67:03:1560101:628 :									
1.	—								
1. Сведения о характерных точках контура объекта недвижимости с кадастровым номером 67:03:1560101:629 :									
Система координат МСК-67, зона 2 Зона № 2									
Обоз- начение харак- терных точек границ	Содержатся в Едином государственном реестре недвижимости			Определены в ходе выполнения комплексных кадастровых работ			Метод определения координат	Формулы, примененные для расчета средней квадратической погрешности определения координат характерных точек (Mt), м, с подставленными в такие формулы значениями и итоговые (вычисленные) значения Mt, м	
	координаты, м		Радиус, м	координаты, м		Радиус, м			
	X	Y	R	X	Y	R			
1	2	3	4	5	6	7	8	9	
н11635 1О	—	—	—	550 138,86	2 232 103,25	—	Метод спутниковых геодезических измерений (определений)	—	
н11635 2О	—	—	—	550 151,07	2 232 112,13	—			
н11635 3О	—	—	—	550 145,49	2 232 119,81	—			
н11635 4О	—	—	—	550 133,27	2 232 110,94	—			
н11635 1О	—	—	—	550 138,86	2 232 103,25	—			
2. Сведения о характеристиках объекта недвижимости с кадастровым номером 67:03:1560101:629 :									
№ п/п	Наименование характеристики					Значение характеристики			
1	2					3			
1.	Вид объекта недвижимости					Здание			

1	2	3
2.	Ранее присвоенный государственный учетный номер (инвентарный) здания, сооружения, объекта незавершенного строительства	—
3.	Кадастровый номер земельного участка (земельных участков), в границах которого (которых) расположены здание, сооружение, объект незавершенного строительства	67:03:1560101:135
4.	Уникальный учетный номер кадастрового квартала, в границах которого расположены здание, сооружение, объект незавершенного строительства	67:03:1560101
5.	Адрес здания, сооружения, объекта незавершенного строительства	—
5.1.	Сведения о местоположении здания, сооружения, объекта незавершенного строительства (при отсутствии адреса) в структурированном в соответствии с федеральной информационной адресной системой виде	215002, Российская Федерация, Смоленская область, Гагаринский р-н, Акатово д, Черемушки ул, д 9
5.2.	Дополнительные сведения о местоположении	—
6.	Иные сведения	—

3. Пояснения к сведениям об объекте недвижимости с кадастровым номером 67:03:1560101:629 :

1.	—
----	---

1. Сведения о характерных точках контура объекта недвижимости с кадастровым номером 67:03:1560101:630 :

Система координат				МСК-67, зона 2			Зона № 2	
Обозначение характерных точек границ	Содержатся в Едином государственном реестре недвижимости			Определены в ходе выполнения комплексных кадастровых работ			Метод определения координат	Формулы, примененные для расчета средней квадратической погрешности определения координат характерных точек (Mt), м, с подставленными в такие формулы значениями и итоговые (вычисленные) значения Mt, м
	координаты, м		Радиус, м	координаты, м		Радиус, м		
	X	Y	R	X	Y	R		
1	2	3	4	5	6	7	8	9
н11636 3О	—	—	—	550 900,75	2 231 561,26	—	Метод спутниковых геодезических измерений (определений)	—
н11636 4О	—	—	—	550 893,38	2 231 561,84	—		
н11636 5О	—	—	—	550 892,69	2 231 553,17	—		

1. Сведения о характерных точках контура объекта недвижимости с кадастровым номером 67:03:1560101:638 :

Система координат			МСК-67, зона 2				Зона № 2	
Обозначение характерных точек границ	Содержатся в Едином государственном реестре недвижимости			Определены в ходе выполнения комплексных кадастровых работ			Метод определения координат	Формулы, примененные для расчета средней квадратической погрешности определения координат характерных точек (Mt), м, с подставленными в такие формулы значениями и итоговые (вычисленные) значения Mt, м
	координаты, м		Радиус, м	координаты, м		Радиус, м		
	X	Y	R	X	Y	R		
1	2	3	4	5	6	7	8	9
н116017О	—	—	—	550 068,18	2 232 010,62	—	Метод спутниковых геодезических измерений (определений)	—
н116018О	—	—	—	550 079,35	2 232 018,53	—		
н116019О	—	—	—	550 074,72	2 232 025,06	—		
н116020О	—	—	—	550 063,55	2 232 017,14	—		
н116017О	—	—	—	550 068,18	2 232 010,62	—		

2. Сведения о характеристиках объекта недвижимости с кадастровым номером 67:03:1560101:638 :

№ п/п	Наименование характеристики	Значение характеристики
1	2	3
1.	Вид объекта недвижимости	Здание
2.	Ранее присвоенный государственный учетный номер (инвентарный) здания, сооружения, объекта незавершенного строительства	—
3.	Кадастровый номер земельного участка (земельных участков), в границах которого (которых) расположены здание, сооружение, объект незавершенного строительства	67:03:1560101:157, 67:03:1560101:159
4.	Уникальный учетный номер кадастрового квартала, в границах которого расположены здание, сооружение, объект незавершенного строительства	67:03:1560101

1	2				3			
5.	Адрес здания, сооружения, объекта незавершенного строительства				—			
5.1.	Сведения о местоположении здания, сооружения, объекта незавершенного строительства (при отсутствии адреса) в структурированном в соответствии с федеральной информационной адресной системой виде				215002, Российская Федерация, Смоленская область, Гагаринский р-н, Акатово д, д б/н			
5.2.	Дополнительные сведения о местоположении				—			
6.	Иные сведения				—			
3. Пояснения к сведениям об объекте недвижимости с кадастровым номером 67:03:1560101:638 :								
1.	—							
1. Сведения о характерных точках контура объекта недвижимости с кадастровым номером 67:03:1560101:645 :								
Система координат				МСК-67, зона 2		Зона № 2		
Обоз- начение харак- терных точек границ	Содержатся в Едином государственном реестре недвижимости			Определены в ходе выполнения комплексных кадастровых работ			Метод определения координат	Формулы, примененные для расчета средней квадратической погрешности определения координат характерных точек (Mt), м, с подставленными в такие формулы значениями и итоговые (вычисленные) значения Mt, м
	координаты, м		Радиус, м	координаты, м		Радиус, м		
	X	Y	R	X	Y	R		
1	2	3	4	5	6	7	8	9
н116085О	—	—	—	550 455,52	2 232 127,90	—	Метод спутниковых геодезических измерений (определений)	—
н116086О	—	—	—	550 444,64	2 232 143,55	—		
н116087О	—	—	—	550 433,58	2 232 135,87	—		
н116088О	—	—	—	550 444,47	2 232 120,21	—		
н116085О	—	—	—	550 455,52	2 232 127,90	—		
2. Сведения о характеристиках объекта недвижимости с кадастровым номером 67:03:1560101:645 :								
№ п/п	Наименование характеристики				Значение характеристики			
1	2				3			
1.	Вид объекта недвижимости				Здание			

1	2	3
2.	Ранее присвоенный государственный учетный номер (инвентарный) здания, сооружения, объекта незавершенного строительства	—
3.	Кадастровый номер земельного участка (земельных участков), в границах которого (которых) расположены здание, сооружение, объект незавершенного строительства	67:03:1560101:870
4.	Уникальный учетный номер кадастрового квартала, в границах которого расположены здание, сооружение, объект незавершенного строительства	67:03:1560101
5.	Адрес здания, сооружения, объекта незавершенного строительства	—
5.1.	Сведения о местоположении здания, сооружения, объекта незавершенного строительства (при отсутствии адреса) в структурированном в соответствии с федеральной информационной адресной системой виде	215002, Российская Федерация, Смоленская область, Гагаринский р-н, Акатовское с/п, Акатово д, Черемушки ул, д 1а
5.2.	Дополнительные сведения о местоположении	—
6.	Иные сведения	—

3. Пояснения к сведениям об объекте недвижимости с кадастровым номером 67:03:1560101:645 :

1.	—
----	---

1. Сведения о характерных точках контура объекта недвижимости с кадастровым номером 67:03:1560101:669 :

Система координат				МСК-67, зона 2			Зона № 2	
Обозначение характерных точек границ	Содержатся в Едином государственном реестре недвижимости			Определены в ходе выполнения комплексных кадастровых работ			Метод определения координат	Формулы, примененные для расчета средней квадратической погрешности определения координат характерных точек (Mt), м, с подставленными в такие формулы значениями и итоговые (вычисленные) значения Mt, м
	координаты, м		Радиус, м	координаты, м		Радиус, м		
	X	Y	R	X	Y	R		
1	2	3	4	5	6	7	8	9
н11700 0О	—	—	—	551 029,20	2 232 140,26	—	Метод спутниковых геодезических измерений (определений)	—
н11700 1О	—	—	—	551 018,43	2 232 141,16	—		
н11700 2О	—	—	—	551 017,77	2 232 133,29	—		

1. Сведения о характерных точках контура объекта недвижимости с кадастровым номером 67:03:1560101:676 :

Система координат			МСК-67, зона 2				Зона № 2	
Обозначение характерных точек границ	Содержатся в Едином государственном реестре недвижимости			Определены в ходе выполнения комплексных кадастровых работ			Метод определения координат	Формулы, примененные для расчета средней квадратической погрешности определения координат характерных точек (Mt), м, с подставленными в такие формулы значениями и итоговые (вычисленные) значения Mt, м
	координаты, м		Радиус, м	координаты, м		Радиус, м		
	X	Y	R	X	Y	R		
1	2	3	4	5	6	7	8	9
н116021О	—	—	—	550 041,66	2 231 990,19	—	Метод спутниковых геодезических измерений (определений)	—
н116022О	—	—	—	550 052,92	2 231 998,30	—		
н116023О	—	—	—	550 048,37	2 232 004,61	—		
н116024О	—	—	—	550 037,11	2 231 996,50	—		
н116021О	—	—	—	550 041,66	2 231 990,19	—		

2. Сведения о характеристиках объекта недвижимости с кадастровым номером 67:03:1560101:676 :

№ п/п	Наименование характеристики	Значение характеристики
1	2	3
1.	Вид объекта недвижимости	Здание
2.	Ранее присвоенный государственный учетный номер (инвентарный) здания, сооружения, объекта незавершенного строительства	—
3.	Кадастровый номер земельного участка (земельных участков), в границах которого (которых) расположены здание, сооружение, объект незавершенного строительства	67:03:1560101:88
4.	Уникальный учетный номер кадастрового квартала, в границах которого расположены здание, сооружение, объект незавершенного строительства	67:03:1560101

1	2				3			
5.	Адрес здания, сооружения, объекта незавершенного строительства				—			
5.1.	Сведения о местоположении здания, сооружения, объекта незавершенного строительства (при отсутствии адреса) в структурированном в соответствии с федеральной информационной адресной системой виде				215002, Российская Федерация, Смоленская область, Гагаринский р-н, Акатово д, д б/н			
5.2.	Дополнительные сведения о местоположении				—			
6.	Иные сведения				—			
3. Пояснения к сведениям об объекте недвижимости с кадастровым номером 67:03:1560101:676 :								
1.	—							
1. Сведения о характерных точках контура объекта недвижимости с кадастровым номером 67:03:1560101:677 :								
Система координат МСК-67, зона 2 Зона № 2								
Обоз- начение харак- терных точек границ	Содержатся в Едином государственном реестре недвижимости			Определены в ходе выполнения комплексных кадастровых работ			Метод определения координат	Формулы, примененные для расчета средней квадратической погрешности определения координат характерных точек (Mt), м, с подставленными в такие формулы значениями и итоговые (вычисленные) значения Mt, м
	координаты, м		Радиус, м	координаты, м		Радиус, м		
	X	Y	R	X	Y	R		
1	2	3	4	5	6	7	8	9
н11611 3О	—	—	—	550 517,48	2 232 038,40	—	Метод спутниковых геодезических измерений (определений)	—
н11611 4О	—	—	—	550 507,25	2 232 053,97	—		
н11611 5О	—	—	—	550 498,11	2 232 047,97	—		
н11611 6О	—	—	—	550 508,34	2 232 032,39	—		
н11611 3О	—	—	—	550 517,48	2 232 038,40	—		
2. Сведения о характеристиках объекта недвижимости с кадастровым номером 67:03:1560101:677 :								
№ п/п	Наименование характеристики				Значение характеристики			
1	2				3			
1.	Вид объекта недвижимости				Здание			

1	2	3
2.	Ранее присвоенный государственный учетный номер (инвентарный) здания, сооружения, объекта незавершенного строительства	—
3.	Кадастровый номер земельного участка (земельных участков), в границах которого (которых) расположены здание, сооружение, объект незавершенного строительства	67:03:1560101:10
4.	Уникальный учетный номер кадастрового квартала, в границах которого расположены здание, сооружение, объект незавершенного строительства	67:03:1560101
5.	Адрес здания, сооружения, объекта незавершенного строительства	—
5.1.	Сведения о местоположении здания, сооружения, объекта незавершенного строительства (при отсутствии адреса) в структурированном в соответствии с федеральной информационной адресной системой виде	215002, Российская Федерация, Смоленская область, Гагаринский р-н, Акатово д, Белочкино ул, д 2
5.2.	Дополнительные сведения о местоположении	—
6.	Иные сведения	—

3. Пояснения к сведениям об объекте недвижимости с кадастровым номером 67:03:1560101:677 :

1.	—
----	---

1. Сведения о характерных точках контура объекта недвижимости с кадастровым номером 67:03:1560101:680 :

Система координат				МСК-67, зона 2			Зона № 2	
Обозначение характерных точек границ	Содержатся в Едином государственном реестре недвижимости			Определены в ходе выполнения комплексных кадастровых работ			Метод определения координат	Формулы, примененные для расчета средней квадратической погрешности определения координат характерных точек (Mt), м, с подставленными в такие формулы значениями и итоговые (вычисленные) значения Mt, м
	координаты, м		Радиус, м	координаты, м		Радиус, м		
	X	Y	R	X	Y	R		
1	2	3	4	5	6	7	8	9
н11618 3О	—	—	—	550 643,25	2 231 835,95	—	Метод спутниковых геодезических измерений (определений)	—
н11618 4О	—	—	—	550 653,65	2 231 845,30	—		
н11618 5О	—	—	—	550 648,46	2 231 851,08	—		

1. Сведения о характерных точках контура объекта недвижимости с кадастровым номером 67:03:1560101:681 :

Система координат			МСК-67, зона 2				Зона № 2	
Обозначение характерных точек границ	Содержатся в Едином государственном реестре недвижимости			Определены в ходе выполнения комплексных кадастровых работ			Метод определения координат	Формулы, примененные для расчета средней квадратической погрешности определения координат характерных точек (Mt), м, с подставленными в такие формулы значениями и итоговые (вычисленные) значения Mt, м
	координаты, м		Радиус, м	координаты, м		Радиус, м		
	X	Y	R	X	Y	R		
1	2	3	4	5	6	7	8	9
н116073О	—	—	—	550 316,16	2 232 019,52	—	Метод спутниковых геодезических измерений (определений)	—
н116074О	—	—	—	550 324,27	2 232 025,77	—		
н116075О	—	—	—	550 320,96	2 232 030,07	—		
н116076О	—	—	—	550 312,85	2 232 023,82	—		
н116073О	—	—	—	550 316,16	2 232 019,52	—		

2. Сведения о характеристиках объекта недвижимости с кадастровым номером 67:03:1560101:681 :

№ п/п	Наименование характеристики	Значение характеристики
1	2	3
1.	Вид объекта недвижимости	Здание
2.	Ранее присвоенный государственный учетный номер (инвентарный) здания, сооружения, объекта незавершенного строительства	—
3.	Кадастровый номер земельного участка (земельных участков), в границах которого (которых) расположены здание, сооружение, объект незавершенного строительства	67:03:1560101:404
4.	Уникальный учетный номер кадастрового квартала, в границах которого расположены здание, сооружение, объект незавершенного строительства	67:03:1560101

1	2					3			
5.	Адрес здания, сооружения, объекта незавершенного строительства					—			
5.1.	Сведения о местоположении здания, сооружения, объекта незавершенного строительства (при отсутствии адреса) в структурированном в соответствии с федеральной информационной адресной системой виде					215002, Российская Федерация, Смоленская область, Гагаринский р-н, Акатово д, Белочкино ул, д 9			
5.2.	Дополнительные сведения о местоположении					—			
6.	Иные сведения					—			
3. Пояснения к сведениям об объекте недвижимости с кадастровым номером 67:03:1560101:681 :									
1.	—								
1. Сведения о характерных точках контура объекта недвижимости с кадастровым номером 67:03:1560101:685 :									
Система координат МСК-67, зона 2 Зона № 2									
Обоз- начение харак- терных точек границ	Содержатся в Едином государственном реестре недвижимости			Определены в ходе выполнения комплексных кадастровых работ			Метод определения координат	Формулы, примененные для расчета средней квадратической погрешности определения координат характерных точек (Mt), м, с подставленными в такие формулы значениями и итоговые (вычисленные) значения Mt, м	
	координаты, м		Радиус, м	координаты, м		Радиус, м			
	X	Y	R	X	Y	R			
1	2	3	4	5	6	7	8	9	
н11712 2О	—	—	—	550 665,09	2 231 886,83	—	Метод спутниковых геодезических измерений (определений)	—	
н11712 3О	—	—	—	550 675,95	2 231 896,24	—			
н11712 4О	—	—	—	550 670,88	2 231 902,09	—			
н11712 5О	—	—	—	550 660,02	2 231 892,68	—			
н11712 2О	—	—	—	550 665,09	2 231 886,83	—			
2. Сведения о характеристиках объекта недвижимости с кадастровым номером 67:03:1560101:685 :									
№ п/п	Наименование характеристики					Значение характеристики			
1	2					3			
1.	Вид объекта недвижимости					Здание			

1	2	3
2.	Ранее присвоенный государственный учетный номер (инвентарный) здания, сооружения, объекта незавершенного строительства	—
3.	Кадастровый номер земельного участка (земельных участков), в границах которого (которых) расположены здание, сооружение, объект незавершенного строительства	—
4.	Уникальный учетный номер кадастрового квартала, в границах которого расположены здание, сооружение, объект незавершенного строительства	67:03:1560101
5.	Адрес здания, сооружения, объекта незавершенного строительства	—
5.1.	Сведения о местоположении здания, сооружения, объекта незавершенного строительства (при отсутствии адреса) в структурированном в соответствии с федеральной информационной адресной системой виде	215002, Российская Федерация, Смоленская область, Гагаринский р-н, Акатово д, Коммунистическая ул, д 18
5.2.	Дополнительные сведения о местоположении	—
6.	Иные сведения	—

3. Пояснения к сведениям об объекте недвижимости с кадастровым номером 67:03:1560101:685 :

1.	—
----	---

1. Сведения о характерных точках контура объекта недвижимости с кадастровым номером 67:03:1560101:686 :

Система координат <u>МСК-67, зона 2</u>							Зона № <u>2</u>	
Обозначение характерных точек границ	Содержатся в Едином государственном реестре недвижимости			Определены в ходе выполнения комплексных кадастровых работ			Метод определения координат	Формулы, примененные для расчета средней квадратической погрешности определения координат характерных точек (Mt), м, с подставленными в такие формулы значениями и итоговые (вычисленные) значения Mt, м
	координаты, м		Радиус, м	координаты, м		Радиус, м		
	X	Y	R	X	Y	R		
1	2	3	4	5	6	7	8	9
н11617 1О	—	—	—	550 781,47	2 231 910,44	—	Метод спутниковых геодезических измерений (определений)	—
н11617 2О	—	—	—	550 793,23	2 231 918,30	—		
н11617 3О	—	—	—	550 788,92	2 231 924,75	—		

1. Сведения о характерных точках контура объекта недвижимости с кадастровым номером 67:03:1560101:687 :

Система координат			МСК-67, зона 2				Зона № 2	
Обозначение характерных точек границ	Содержатся в Едином государственном реестре недвижимости			Определены в ходе выполнения комплексных кадастровых работ			Метод определения координат	Формулы, примененные для расчета средней квадратической погрешности определения координат характерных точек (Mt), м, с подставленными в такие формулы значениями и итоговые (вычисленные) значения Mt, м
	координаты, м		Радиус, м	координаты, м		Радиус, м		
	X	Y	R	X	Y	R		
1	2	3	4	5	6	7	8	9
н11623 5О	—	—	—	550 353,79	2 231 749,98	—	Метод спутниковых геодезических измерений (определений)	—
н11623 6О	—	—	—	550 343,58	2 231 761,53	—		
н11623 7О	—	—	—	550 336,43	2 231 755,21	—		
н11623 8О	—	—	—	550 346,64	2 231 743,66	—		
н11623 5О	—	—	—	550 353,79	2 231 749,98	—		

2. Сведения о характеристиках объекта недвижимости с кадастровым номером 67:03:1560101:687 :

№ п/п	Наименование характеристики	Значение характеристики
1	2	3
1.	Вид объекта недвижимости	Здание
2.	Ранее присвоенный государственный учетный номер (инвентарный) здания, сооружения, объекта незавершенного строительства	—
3.	Кадастровый номер земельного участка (земельных участков), в границах которого (которых) расположены здание, сооружение, объект незавершенного строительства	67:03:1560101:273, 67:03:1560101:276
4.	Уникальный учетный номер кадастрового квартала, в границах которого расположены здание, сооружение, объект незавершенного строительства	67:03:1560101

1	2				3			
5.	Адрес здания, сооружения, объекта незавершенного строительства				—			
5.1.	Сведения о местоположении здания, сооружения, объекта незавершенного строительства (при отсутствии адреса) в структурированном в соответствии с федеральной информационной адресной системой виде				215002, Российская Федерация, Смоленская область, Гагаринский р-н, Акатово д, Молодежная ул, д 3			
5.2.	Дополнительные сведения о местоположении				—			
6.	Иные сведения				—			
3. Пояснения к сведениям об объекте недвижимости с кадастровым номером 67:03:1560101:687 :								
1.	—							
1. Сведения о характерных точках контура объекта недвижимости с кадастровым номером 67:03:1560101:688 :								
Система координат				МСК-67, зона 2		Зона №		2
Обоз- начение харак- терных точек границ	Содержатся в Едином государственном реестре недвижимости			Определены в ходе выполнения комплексных кадастровых работ			Метод определения координат	Формулы, примененные для расчета средней квадратической погрешности определения координат характерных точек (Mt), м, с подставленными в такие формулы значениями и итоговые (вычисленные) значения Mt, м
	координаты, м		Радиус, м	координаты, м		Радиус, м		
	X	Y	R	X	Y	R		
1	2	3	4	5	6	7	8	9
н11703 2О	—	—	—	550 296,72	2 231 945,28	—	Метод спутниковых геодезических измерений (определений)	—
н11703 3О	—	—	—	550 292,06	2 231 952,26	—		
н11703 4О	—	—	—	550 284,85	2 231 947,46	—		
н11703 5О	—	—	—	550 289,51	2 231 940,47	—		
н11703 2О	—	—	—	550 296,72	2 231 945,28	—		
2. Сведения о характеристиках объекта недвижимости с кадастровым номером 67:03:1560101:688 :								
№ п/п	Наименование характеристики				Значение характеристики			
1	2				3			
1.	Вид объекта недвижимости				Здание			

1	2					3		
2.	Ранее присвоенный государственный учетный номер (инвентарный) здания, сооружения, объекта незавершенного строительства					—		
3.	Кадастровый номер земельного участка (земельных участков), в границах которого (которых) расположены здание, сооружение, объект незавершенного строительства					67:03:1560101:527		
4.	Уникальный учетный номер кадастрового квартала, в границах которого расположены здание, сооружение, объект незавершенного строительства					67:03:1560101		
5.	Адрес здания, сооружения, объекта незавершенного строительства					—		
5.1.	Сведения о местоположении здания, сооружения, объекта незавершенного строительства (при отсутствии адреса) в структурированном в соответствии с федеральной информационной адресной системой виде					215002, Российская Федерация, Смоленская область, Гагаринский р-н, Акатово д, Белочкино ул, д 6		
5.2.	Дополнительные сведения о местоположении					—		
6.	Иные сведения					—		
3. Пояснения к сведениям об объекте недвижимости с кадастровым номером 67:03:1560101:688 :								
1.	—							
1. Сведения о характерных точках контура объекта недвижимости с кадастровым номером 67:03:1560101:703 :								
Система координат МСК-67, зона 2 Зона № 2								
Обозначение характерных точек границ	Содержатся в Едином государственном реестре недвижимости			Определены в ходе выполнения комплексных кадастровых работ			Метод определения координат	Формулы, примененные для расчета средней квадратической погрешности определения координат характерных точек (Mt), м, с подставленными в такие формулы значениями и итоговые (вычисленные) значения Mt, м
	координаты, м		Радиус, м	координаты, м		Радиус, м		
	X	Y	R	X	Y	R		
1	2	3	4	5	6	7	8	9
н11629 5О	—	—	—	550 557,60	2 231 737,40	—	Метод спутниковых геодезических измерений (определений)	—
н11629 6О	—	—	—	550 568,36	2 231 746,79	—		
н11629 7О	—	—	—	550 561,30	2 231 754,88	—		

1. Сведения о характерных точках контура объекта недвижимости с кадастровым номером 67:03:1560101:704 :

Система координат			МСК-67, зона 2				Зона № 2	
Обозначение характерных точек границ	Содержатся в Едином государственном реестре недвижимости			Определены в ходе выполнения комплексных кадастровых работ			Метод определения координат	Формулы, примененные для расчета средней квадратической погрешности определения координат характерных точек (Mt), м, с подставленными в такие формулы значениями и итоговые (вычисленные) значения Mt, м
	координаты, м		Радиус, м	координаты, м		Радиус, м		
	X	Y	R	X	Y	R		
1	2	3	4	5	6	7	8	9
н116409О	—	—	—	550 931,30	2 231 497,87	—	Метод спутниковых геодезических измерений (определений)	—
н116410О	—	—	—	550 931,60	2 231 512,60	—		
н116411О	—	—	—	550 923,75	2 231 512,76	—		
н116412О	—	—	—	550 923,44	2 231 498,03	—		
н116409О	—	—	—	550 931,30	2 231 497,87	—		

2. Сведения о характеристиках объекта недвижимости с кадастровым номером 67:03:1560101:704 :

№ п/п	Наименование характеристики	Значение характеристики
1	2	3
1.	Вид объекта недвижимости	Здание
2.	Ранее присвоенный государственный учетный номер (инвентарный) здания, сооружения, объекта незавершенного строительства	—
3.	Кадастровый номер земельного участка (земельных участков), в границах которого (которых) расположены здание, сооружение, объект незавершенного строительства	67:03:1560101:594, 67:03:1560101:1250
4.	Уникальный учетный номер кадастрового квартала, в границах которого расположены здание, сооружение, объект незавершенного строительства	67:03:0000000

1	2					3		
5.	Адрес здания, сооружения, объекта незавершенного строительства					—		
5.1.	Сведения о местоположении здания, сооружения, объекта незавершенного строительства (при отсутствии адреса) в структурированном в соответствии с федеральной информационной адресной системой виде					215002, Российская Федерация, Смоленская область, Гагаринский р-н, Акатовское с/п, Акатово д, Федотово ул, д 21		
5.2.	Дополнительные сведения о местоположении					—		
6.	Иные сведения					—		
3. Пояснения к сведениям об объекте недвижимости с кадастровым номером 67:03:1560101:704 :								
1.	—							
1. Сведения о характерных точках контура объекта недвижимости с кадастровым номером 67:03:1560101:706 :								
Система координат МСК-67, зона 2 Зона № 2								
Обоз- начение харак- терных точек границ	Содержатся в Едином государственном реестре недвижимости			Определены в ходе выполнения комплексных кадастровых работ			Метод определения координат	Формулы, примененные для расчета средней квадратической погрешности определения координат характерных точек (Mt), м, с подставленными в такие формулы значениями и итоговые (вычисленные) значения Mt, м
	координаты, м		Радиус, м	координаты, м		Радиус, м		
	X	Y	R	X	Y	R		
1	2	3	4	5	6	7	8	9
н11712 6О	—	—	—	550 630,49	2 231 871,59	—	Метод спутниковых геодезических измерений (определений)	—
н11712 7О	—	—	—	550 625,78	2 231 877,75	—		
н11712 8О	—	—	—	550 619,16	2 231 872,68	—		
н11712 9О	—	—	—	550 623,86	2 231 866,52	—		
н11712 6О	—	—	—	550 630,49	2 231 871,59	—		
2. Сведения о характеристиках объекта недвижимости с кадастровым номером 67:03:1560101:706 :								
№ п/п	Наименование характеристики					Значение характеристики		
1	2					3		
1.	Вид объекта недвижимости					Здание		

1	2	3
2.	Ранее присвоенный государственный учетный номер (инвентарный) здания, сооружения, объекта незавершенного строительства	—
3.	Кадастровый номер земельного участка (земельных участков), в границах которого (которых) расположены здание, сооружение, объект незавершенного строительства	67:03:1560101:238
4.	Уникальный учетный номер кадастрового квартала, в границах которого расположены здание, сооружение, объект незавершенного строительства	67:03:1560101
5.	Адрес здания, сооружения, объекта незавершенного строительства	—
5.1.	Сведения о местоположении здания, сооружения, объекта незавершенного строительства (при отсутствии адреса) в структурированном в соответствии с федеральной информационной адресной системой виде	215002, Российская Федерация, Смоленская область, Гагаринский р-н, Гагаринское сельское поселение , Акатово д, улица Коммунистическая улица Коммунистическая, д 14
5.2.	Дополнительные сведения о местоположении	—
6.	Иные сведения	—

3. Пояснения к сведениям об объекте недвижимости с кадастровым номером 67:03:1560101:706 :

1.	—
----	---

1. Сведения о характерных точках контура объекта недвижимости с кадастровым номером 67:03:1560101:711 :

Система координат				МСК-67, зона 2			Зона №		2
Обозначение характерных точек границ	Содержатся в Едином государственном реестре недвижимости			Определены в ходе выполнения комплексных кадастровых работ			Метод определения координат	Формулы, примененные для расчета средней квадратической погрешности определения координат характерных точек (Mt), м, с подставленными в такие формулы значениями и итоговые (вычисленные) значения Mt, м	
	координаты, м		Радиус, м	координаты, м		Радиус, м			
	X	Y	R	X	Y	R			
1	2	3	4	5	6	7	8	9	
н116421О	—	—	—	551 048,93	2 232 387,08	—	Метод спутниковых геодезических измерений (определений)	—	
н116422О	—	—	—	551 033,09	2 232 388,04	—			
н116423О	—	—	—	551 032,67	2 232 380,97	—			

1	2	3	4	5	6	7	8	9
н11642 4О	—	—	—	551 048,51	2 232 380,02	—	Метод спутниковых геодезических измерений (определений)	—
н11642 1О	—	—	—	551 048,93	2 232 387,08	—		
2. Сведения о характеристиках объекта недвижимости с кадастровым номером							67:03:1560101:711 :	
№ п/п	Наименование характеристики					Значение характеристики		
1	2					3		
1.	Вид объекта недвижимости					Здание		
2.	Ранее присвоенный государственный учетный номер (инвентарный) здания, сооружения, объекта незавершенного строительства					—		
3.	Кадастровый номер земельного участка (земельных участков), в границах которого (которых) расположены здание, сооружение, объект незавершенного строительства					67:03:1560101:112		
4.	Уникальный учетный номер кадастрового квартала, в границах которого расположены здание, сооружение, объект незавершенного строительства					67:03:1560101		
5.	Адрес здания, сооружения, объекта незавершенного строительства					—		
5.1.	Сведения о местоположении здания, сооружения, объекта незавершенного строительства (при отсутствии адреса) в структурированном в соответствии с федеральной информационной адресной системой виде					215002, Российская Федерация, Смоленская область, Гагаринский р-н, Акатово д, Акатовская ул, д 23		
5.2.	Дополнительные сведения о местоположении					—		
6.	Иные сведения					—		
3. Пояснения к сведениям об объекте недвижимости с кадастровым номером							67:03:1560101:711 :	
1.	—							

1. Сведения о характерных точках контура объекта недвижимости с кадастровым номером 67:03:1560101:716 :

Система координат			МСК-67, зона 2				Зона № 2	
Обозначение характерных точек границ	Содержатся в Едином государственном реестре недвижимости			Определены в ходе выполнения комплексных кадастровых работ			Метод определения координат	Формулы, примененные для расчета средней квадратической погрешности определения координат характерных точек (Mt), м, с подставленными в такие формулы значениями и итоговые (вычисленные) значения Mt, м
	координаты, м		Радиус, м	координаты, м		Радиус, м		
	X	Y	R	X	Y	R		
1	2	3	4	5	6	7	8	9
н116379О	—	—	—	550 944,50	2 231 637,52	—	Метод спутниковых геодезических измерений (определений)	—
н116380О	—	—	—	550 946,74	2 231 651,83	—		
н116381О	—	—	—	550 935,92	2 231 653,52	—		
н116382О	—	—	—	550 933,69	2 231 639,21	—		
н116379О	—	—	—	550 944,50	2 231 637,52	—		

2. Сведения о характеристиках объекта недвижимости с кадастровым номером 67:03:1560101:716 :

№ п/п	Наименование характеристики	Значение характеристики
1	2	3
1.	Вид объекта недвижимости	Здание
2.	Ранее присвоенный государственный учетный номер (инвентарный) здания, сооружения, объекта незавершенного строительства	—
3.	Кадастровый номер земельного участка (земельных участков), в границах которого (которых) расположены здание, сооружение, объект незавершенного строительства	67:03:1560101:398, 67:03:0000000:1114
4.	Уникальный учетный номер кадастрового квартала, в границах которого расположены здание, сооружение, объект незавершенного строительства	67:03:1560101, 67:03:0000000

1	2				3			
5.	Адрес здания, сооружения, объекта незавершенного строительства				—			
5.1.	Сведения о местоположении здания, сооружения, объекта незавершенного строительства (при отсутствии адреса) в структурированном в соответствии с федеральной информационной адресной системой виде				215002, Российская Федерация, Смоленская область, Гагаринский р-н, Акатовское с/п, Акатово д, Федотово ул, д 27			
5.2.	Дополнительные сведения о местоположении				—			
6.	Иные сведения				—			
3. Пояснения к сведениям об объекте недвижимости с кадастровым номером 67:03:1560101:716 :								
1.	—							
1. Сведения о характерных точках контура объекта недвижимости с кадастровым номером 67:03:1560101:721 :								
Система координат МСК-67, зона 2 Зона № 2								
Обоз- начение харак- терных точек границ	Содержатся в Едином государственном реестре недвижимости			Определены в ходе выполнения комплексных кадастровых работ			Метод определения координат	Формулы, примененные для расчета средней квадратической погрешности определения координат характерных точек (Mt), м, с подставленными в такие формулы значениями и итоговые (вычисленные) значения Mt, м
	координаты, м		Радиус, м	координаты, м		Радиус, м		
	X	Y	R	X	Y	R		
1	2	3	4	5	6	7	8	9
н116518О	—	—	—	550 939,04	2 231 229,91	—	Метод спутниковых геодезических измерений (определений)	—
н116519О	—	—	—	550 935,97	2 231 242,20	—		
н116520О	—	—	—	550 928,34	2 231 240,29	—		
н116521О	—	—	—	550 931,42	2 231 228,00	—		
н116518О	—	—	—	550 939,04	2 231 229,91	—		
2. Сведения о характеристиках объекта недвижимости с кадастровым номером 67:03:1560101:721 :								
№ п/п	Наименование характеристики				Значение характеристики			
1	2				3			
1.	Вид объекта недвижимости				Здание			

1	2	3
2.	Ранее присвоенный государственный учетный номер (инвентарный) здания, сооружения, объекта незавершенного строительства	—
3.	Кадастровый номер земельного участка (земельных участков), в границах которого (которых) расположены здание, сооружение, объект незавершенного строительства	67:03:1560101:445
4.	Уникальный учетный номер кадастрового квартала, в границах которого расположены здание, сооружение, объект незавершенного строительства	67:03:1560101
5.	Адрес здания, сооружения, объекта незавершенного строительства	—
5.1.	Сведения о местоположении здания, сооружения, объекта незавершенного строительства (при отсутствии адреса) в структурированном в соответствии с федеральной информационной адресной системой виде	215002, Российская Федерация, Смоленская область, Гагаринский р-н, Акатово д, Федотово ул, д 2
5.2.	Дополнительные сведения о местоположении	—
6.	Иные сведения	—

3. Пояснения к сведениям об объекте недвижимости с кадастровым номером 67:03:1560101:721 :

1.	—
----	---

1. Сведения о характерных точках контура объекта недвижимости с кадастровым номером 67:03:1560101:722 :

Система координат				МСК-67, зона 2			Зона № 2	
Обозначение характерных точек границ	Содержатся в Едином государственном реестре недвижимости			Определены в ходе выполнения комплексных кадастровых работ			Метод определения координат	Формулы, примененные для расчета средней квадратической погрешности определения координат характерных точек (Mt), м, с подставленными в такие формулы значениями и итоговые (вычисленные) значения Mt, м
	координаты, м		Радиус, м	координаты, м		Радиус, м		
	X	Y	R	X	Y	R		
1	2	3	4	5	6	7	8	9
н11639 1О	—	—	—	550 922,53	2 231 721,82	—	Метод спутниковых геодезических измерений (определений)	—
н11639 2О	—	—	—	550 924,82	2 231 735,37	—		
н11639 3О	—	—	—	550 914,98	2 231 737,04	—		

1. Сведения о характерных точках контура объекта недвижимости с кадастровым номером 67:03:1560101:730 :

Система координат			МСК-67, зона 2				Зона № 2	
Обозначение характерных точек границ	Содержатся в Едином государственном реестре недвижимости			Определены в ходе выполнения комплексных кадастровых работ			Метод определения координат	Формулы, примененные для расчета средней квадратической погрешности определения координат характерных точек (Mt), м, с подставленными в такие формулы значениями и итоговые (вычисленные) значения Mt, м
	координаты, м		Радиус, м	координаты, м		Радиус, м		
	X	Y	R	X	Y	R		
1	2	3	4	5	6	7	8	9
н116065О	—	—	—	550 260,03	2 231 920,85	—	Метод спутниковых геодезических измерений (определений)	—
н116066О	—	—	—	550 255,93	2 231 927,81	—		
н116067О	—	—	—	550 249,13	2 231 923,81	—		
н116068О	—	—	—	550 253,23	2 231 916,84	—		
н116065О	—	—	—	550 260,03	2 231 920,85	—		

2. Сведения о характеристиках объекта недвижимости с кадастровым номером 67:03:1560101:730 :

№ п/п	Наименование характеристики	Значение характеристики
1	2	3
1.	Вид объекта недвижимости	Здание
2.	Ранее присвоенный государственный учетный номер (инвентарный) здания, сооружения, объекта незавершенного строительства	—
3.	Кадастровый номер земельного участка (земельных участков), в границах которого (которых) расположены здание, сооружение, объект незавершенного строительства	67:03:1560101:220
4.	Уникальный учетный номер кадастрового квартала, в границах которого расположены здание, сооружение, объект незавершенного строительства	67:03:1560101

1	2					3			
5.	Адрес здания, сооружения, объекта незавершенного строительства					—			
5.1.	Сведения о местоположении здания, сооружения, объекта незавершенного строительства (при отсутствии адреса) в структурированном в соответствии с федеральной информационной адресной системой виде					215002, Российская Федерация, Смоленская область, Гагаринский р-н, Акатово д, Белочкино ул, д 8			
5.2.	Дополнительные сведения о местоположении					—			
6.	Иные сведения					—			
3. Пояснения к сведениям об объекте недвижимости с кадастровым номером 67:03:1560101:730 :									
1.	—								
1. Сведения о характерных точках контура объекта недвижимости с кадастровым номером 67:03:1560101:733 :									
Система координат МСК-67, зона 2 Зона № 2									
Обоз- начение харак- терных точек границ	Содержатся в Едином государственном реестре недвижимости			Определены в ходе выполнения комплексных кадастровых работ			Метод определения координат	Формулы, примененные для расчета средней квадратической погрешности определения координат характерных точек (Mt), м, с подставленными в такие формулы значениями и итоговые (вычисленные) значения Mt, м	
	координаты, м		Радиус, м	координаты, м		Радиус, м			
	X	Y	R	X	Y	R			
1	2	3	4	5	6	7	8	9	
н116045О	—	—	—	549 991,69	2 231 790,30	—	Метод спутниковых геодезических измерений (определений)	—	
н116046О	—	—	—	550 007,44	2 231 799,27	—			
н116047О	—	—	—	550 003,03	2 231 807,01	—			
н116048О	—	—	—	549 987,28	2 231 798,05	—			
н116045О	—	—	—	549 991,69	2 231 790,30	—			
2. Сведения о характеристиках объекта недвижимости с кадастровым номером 67:03:1560101:733 :									
№ п/п	Наименование характеристики					Значение характеристики			
1	2					3			
1.	Вид объекта недвижимости					Здание			

1	2	3
2.	Ранее присвоенный государственный учетный номер (инвентарный) здания, сооружения, объекта незавершенного строительства	—
3.	Кадастровый номер земельного участка (земельных участков), в границах которого (которых) расположены здание, сооружение, объект незавершенного строительства	—
4.	Уникальный учетный номер кадастрового квартала, в границах которого расположены здание, сооружение, объект незавершенного строительства	67:03:1560101
5.	Адрес здания, сооружения, объекта незавершенного строительства	—
5.1.	Сведения о местоположении здания, сооружения, объекта незавершенного строительства (при отсутствии адреса) в структурированном в соответствии с федеральной информационной адресной системой виде	215002, Российская Федерация, Смоленская область, Гагаринский р-н, Акатово д, Белочкино ул, д 37
5.2.	Дополнительные сведения о местоположении	—
6.	Иные сведения	—

3. Пояснения к сведениям об объекте недвижимости с кадастровым номером 67:03:1560101:733 :

1.	—
----	---

1. Сведения о характерных точках контура объекта недвижимости с кадастровым номером 67:03:1560101:734 :

Система координат			МСК-67, зона 2				Зона № 2	
Обоз- начение харак- терных точек границ	Содержатся в Едином государственном реестре недвижимости			Определены в ходе выполнения комплексных кадастровых работ			Метод определения координат	Формулы, примененные для расчета средней квадратической погрешности определения координат характерных точек (Mt), м, с подставленными в такие формулы значениями и итоговые (вычисленные) значения Mt, м
	координаты, м		Радиус, м	координаты, м		Радиус, м		
	X	Y	R	X	Y	R		
1	2	3	4	5	6	7	8	9
н116089О	—	—	—	550 423,54	2 232 152,91	—	Метод спутниковых геодезических измерений (определений)	—
н116090О	—	—	—	550 433,46	2 232 160,47	—		
н116091О	—	—	—	550 427,41	2 232 168,42	—		

1. Сведения о характерных точках контура объекта недвижимости с кадастровым номером 67:03:1560101:735 :

Система координат			МСК-67, зона 2				Зона № 2	
Обозначение характерных точек границ	Содержатся в Едином государственном реестре недвижимости			Определены в ходе выполнения комплексных кадастровых работ			Метод определения координат	Формулы, примененные для расчета средней квадратической погрешности определения координат характерных точек (Mt), м, с подставленными в такие формулы значениями и итоговые (вычисленные) значения Mt, м
	координаты, м		Радиус, м	координаты, м		Радиус, м		
	X	Y	R	X	Y	R		
1	2	3	4	5	6	7	8	9
н116093О	—	—	—	550 476,62	2 232 076,26	—	Метод спутниковых геодезических измерений (определений)	—
н116094О	—	—	—	550 488,76	2 232 085,12	—		
н116095О	—	—	—	550 481,91	2 232 094,50	—		
н116096О	—	—	—	550 469,77	2 232 085,65	—		
н116093О	—	—	—	550 476,62	2 232 076,26	—		

2. Сведения о характеристиках объекта недвижимости с кадастровым номером 67:03:1560101:735 :

№ п/п	Наименование характеристики	Значение характеристики
1	2	3
1.	Вид объекта недвижимости	Здание
2.	Ранее присвоенный государственный учетный номер (инвентарный) здания, сооружения, объекта незавершенного строительства	—
3.	Кадастровый номер земельного участка (земельных участков), в границах которого (которых) расположены здание, сооружение, объект незавершенного строительства	67:03:1560101:872
4.	Уникальный учетный номер кадастрового квартала, в границах которого расположены здание, сооружение, объект незавершенного строительства	67:03:1560101

1	2				3			
5.	Адрес здания, сооружения, объекта незавершенного строительства				—			
5.1.	Сведения о местоположении здания, сооружения, объекта незавершенного строительства (при отсутствии адреса) в структурированном в соответствии с федеральной информационной адресной системой виде				215002, Российская Федерация, Смоленская область, Гагаринский р-н, Акатово д, Черемушки ул, д 1Б			
5.2.	Дополнительные сведения о местоположении				—			
6.	Иные сведения				—			
3. Пояснения к сведениям об объекте недвижимости с кадастровым номером 67:03:1560101:735 :								
1.	—							
1. Сведения о характерных точках контура объекта недвижимости с кадастровым номером 67:03:1560101:736 :								
Система координат МСК-67, зона 2 Зона № 2								
Обоз- начение харак- терных точек границ	Содержатся в Едином государственном реестре недвижимости			Определены в ходе выполнения комплексных кадастровых работ			Метод определения координат	Формулы, примененные для расчета средней квадратической погрешности определения координат характерных точек (Mt), м, с подставленными в такие формулы значениями и итоговые (вычисленные) значения Mt, м
	координаты, м		Радиус, м	координаты, м		Радиус, м		
	X	Y	R	X	Y	R		
1	2	3	4	5	6	7	8	9
н117069О	—	—	—	550 573,52	2 232 121,37	—	Метод спутниковых геодезических измерений (определений)	—
н117070О	—	—	—	550 575,16	2 232 142,89	—		
н117071О	—	—	—	550 562,86	2 232 143,83	—		
н117072О	—	—	—	550 561,22	2 232 122,31	—		
н117069О	—	—	—	550 573,52	2 232 121,37	—		
2. Сведения о характеристиках объекта недвижимости с кадастровым номером 67:03:1560101:736 :								
№ п/п	Наименование характеристики				Значение характеристики			
1	2				3			
1.	Вид объекта недвижимости				Здание			

1	2	3
2.	Ранее присвоенный государственный учетный номер (инвентарный) здания, сооружения, объекта незавершенного строительства	—
3.	Кадастровый номер земельного участка (земельных участков), в границах которого (которых) расположены здание, сооружение, объект незавершенного строительства	—
4.	Уникальный учетный номер кадастрового квартала, в границах которого расположены здание, сооружение, объект незавершенного строительства	67:03:1560101
5.	Адрес здания, сооружения, объекта незавершенного строительства	—
5.1.	Сведения о местоположении здания, сооружения, объекта незавершенного строительства (при отсутствии адреса) в структурированном в соответствии с федеральной информационной адресной системой виде	215002, Российская Федерация, Смоленская область, Гагаринский р-н, Акатово д, Белочкино ул, д 1
5.2.	Дополнительные сведения о местоположении	—
6.	Иные сведения	—

3. Пояснения к сведениям об объекте недвижимости с кадастровым номером 67:03:1560101:736 :

1.	—
----	---

1. Сведения о характерных точках контура объекта недвижимости с кадастровым номером 67:03:1560101:737 :

Система координат				МСК-67, зона 2			Зона № 2	
Обоз- начение харак- терных точек границ	Содержатся в Едином государственном реестре недвижимости			Определены в ходе выполнения комплексных кадастровых работ			Метод определения координат	Формулы, примененные для расчета средней квадратической погрешности определения координат характерных точек (Mt), м, с подставленными в такие формулы значениями и итоговые (вычисленные) значения Mt, м
	координаты, м		Радиус, м	координаты, м		Радиус, м		
	X	Y	R	X	Y	R		
1	2	3	4	5	6	7	8	9
н11705 00	—	—	—	550 097,33	2 231 801,07	—	Метод спутниковых геодезических измерений (определений)	—
н11705 10	—	—	—	550 089,92	2 231 812,89	—		
н11705 20	—	—	—	550 082,22	2 231 808,06	—		

1	2	3	4	5	6	7	8	9
н117053О	—	—	—	550 089,63	2 231 796,24	—	Метод спутниковых геодезических измерений (определений)	—
н117050О	—	—	—	550 097,33	2 231 801,07	—		
2. Сведения о характеристиках объекта недвижимости с кадастровым номером							67:03:1560101:737	:
№ п/п	Наименование характеристики					Значение характеристики		
1	2					3		
1.	Вид объекта недвижимости					Здание		
2.	Ранее присвоенный государственный учетный номер (инвентарный) здания, сооружения, объекта незавершенного строительства					—		
3.	Кадастровый номер земельного участка (земельных участков), в границах которого (которых) расположены здание, сооружение, объект незавершенного строительства					—		
4.	Уникальный учетный номер кадастрового квартала, в границах которого расположены здание, сооружение, объект незавершенного строительства					67:03:1560101		
5.	Адрес здания, сооружения, объекта незавершенного строительства					—		
5.1.	Сведения о местоположении здания, сооружения, объекта незавершенного строительства (при отсутствии адреса) в структурированном в соответствии с федеральной информационной адресной системой виде					215002, Российская Федерация, Смоленская область, Гагаринский р-н, Акатово д, Белочкино ул, д 20		
5.2.	Дополнительные сведения о местоположении					—		
6.	Иные сведения					—		
3. Пояснения к сведениям об объекте недвижимости с кадастровым номером							67:03:1560101:737	:
1.	—							

1. Сведения о характерных точках контура объекта недвижимости с кадастровым номером 67:03:1560101:745:

Система координат			МСК-67, зона 2				Зона № 2	
Обозначение характерных точек границ	Содержатся в Едином государственном реестре недвижимости			Определены в ходе выполнения комплексных кадастровых работ			Метод определения координат	Формулы, примененные для расчета средней квадратической погрешности определения координат характерных точек (Mt), м, с подставленными в такие формулы значениями и итоговые (вычисленные) значения Mt, м
	координаты, м		Радиус, м	координаты, м		Радиус, м		
	X	Y	R	X	Y	R		
1	2	3	4	5	6	7	8	9
н115973О	—	—	—	550 945,96	2 231 253,87	—	Метод спутниковых геодезических измерений (определений)	—
н115974О	—	—	—	550 942,45	2 231 267,89	—		
н115975О	—	—	—	550 930,91	2 231 265,00	—		
н115976О	—	—	—	550 934,41	2 231 250,98	—		
н115973О	—	—	—	550 945,96	2 231 253,87	—		

2. Сведения о характеристиках объекта недвижимости с кадастровым номером 67:03:1560101:745:

№ п/п	Наименование характеристики	Значение характеристики
1	2	3
1.	Вид объекта недвижимости	Здание
2.	Ранее присвоенный государственный учетный номер (инвентарный) здания, сооружения, объекта незавершенного строительства	—
3.	Кадастровый номер земельного участка (земельных участков), в границах которого (которых) расположены здание, сооружение, объект незавершенного строительства	67:03:1560101:374, 67:03:1560101:377
4.	Уникальный учетный номер кадастрового квартала, в границах которого расположены здание, сооружение, объект незавершенного строительства	67:03:1560101

1	2				3			
5.	Адрес здания, сооружения, объекта незавершенного строительства				—			
5.1.	Сведения о местоположении здания, сооружения, объекта незавершенного строительства (при отсутствии адреса) в структурированном в соответствии с федеральной информационной адресной системой виде				215002, Российская Федерация, Смоленская область, Гагаринский р-н, Акатовское с/п, Акатово д, Федотово ул, д 4			
5.2.	Дополнительные сведения о местоположении				—			
6.	Иные сведения				—			
3. Пояснения к сведениям об объекте недвижимости с кадастровым номером 67:03:1560101:745 :								
1.	—							
1. Сведения о характерных точках контура объекта недвижимости с кадастровым номером 67:03:1560101:838 :								
Система координат МСК-67, зона 2 Зона № 2								
Обоз- начение харак- терных точек границ	Содержатся в Едином государственном реестре недвижимости			Определены в ходе выполнения комплексных кадастровых работ			Метод определения координат	Формулы, примененные для расчета средней квадратической погрешности определения координат характерных точек (Mt), м, с подставленными в такие формулы значениями и итоговые (вычисленные) значения Mt, м
	координаты, м		Радиус, м	координаты, м		Радиус, м		
	X	Y	R	X	Y	R		
1	2	3	4	5	6	7	8	9
н11633 9О	—	—	—	550 125,99	2 232 051,78	—	Метод спутниковых геодезических измерений (определений)	—
н11634 0О	—	—	—	550 131,71	2 232 056,28	—		
н11634 1О	—	—	—	550 126,58	2 232 062,79	—		
н11634 2О	—	—	—	550 120,87	2 232 058,29	—		
н11633 9О	—	—	—	550 125,99	2 232 051,78	—		
2. Сведения о характеристиках объекта недвижимости с кадастровым номером 67:03:1560101:838 :								
№ п/п	Наименование характеристики				Значение характеристики			
1	2				3			
1.	Вид объекта недвижимости				Здание			

1	2	3
2.	Ранее присвоенный государственный учетный номер (инвентарный) здания, сооружения, объекта незавершенного строительства	—
3.	Кадастровый номер земельного участка (земельных участков), в границах которого (которых) расположены здание, сооружение, объект незавершенного строительства	67:03:1560101:33
4.	Уникальный учетный номер кадастрового квартала, в границах которого расположены здание, сооружение, объект незавершенного строительства	67:03:1560101
5.	Адрес здания, сооружения, объекта незавершенного строительства	—
5.1.	Сведения о местоположении здания, сооружения, объекта незавершенного строительства (при отсутствии адреса) в структурированном в соответствии с федеральной информационной адресной системой виде	215002, Российская Федерация, Смоленская область, Гагаринский р-н, Акатовское с/п, Акатово д, д б/н, кв 2
5.2.	Дополнительные сведения о местоположении	—
6.	Иные сведения	—

3. Пояснения к сведениям об объекте недвижимости с кадастровым номером 67:03:1560101:838 :

1.	—
----	---

1. Сведения о характерных точках контура объекта недвижимости с кадастровым номером 67:03:1560101:869 :

Система координат				МСК-67, зона 2			Зона № 2	
Обозначение характерных точек границ	Содержатся в Едином государственном реестре недвижимости			Определены в ходе выполнения комплексных кадастровых работ			Метод определения координат	Формулы, примененные для расчета средней квадратической погрешности определения координат характерных точек (Mt), м, с подставленными в такие формулы значениями и итоговые (вычисленные) значения Mt, м
	координаты, м		Радиус, м	координаты, м		Радиус, м		
	X	Y	R	X	Y	R		
1	2	3	4	5	6	7	8	9
н11632 4О	—	—	—	550 243,21	2 231 962,51	—	Метод спутниковых геодезических измерений (определений)	—
н11632 4О	—	—	—	550 250,35	2 231 967,76	—		
н11632 5О	—	—	—	550 245,24	2 231 974,79	—		

1. Сведения о характерных точках контура объекта недвижимости с кадастровым номером 67:03:1560101:879 :

Система координат			МСК-67, зона 2				Зона № 2	
Обозначение характерных точек границ	Содержатся в Едином государственном реестре недвижимости			Определены в ходе выполнения комплексных кадастровых работ			Метод определения координат	Формулы, примененные для расчета средней квадратической погрешности определения координат характерных точек (Mt), м, с подставленными в такие формулы значениями и итоговые (вычисленные) значения Mt, м
	координаты, м		Радиус, м	координаты, м		Радиус, м		
	X	Y	R	X	Y	R		
1	2	3	4	5	6	7	8	9
н116526О	—	—	—	550 885,92	2 231 477,58	—	Метод спутниковых геодезических измерений (определений)	—
н116527О	—	—	—	550 894,58	2 231 479,82	—		
н116528О	—	—	—	550 893,01	2 231 485,91	—		
н116529О	—	—	—	550 884,35	2 231 483,67	—		
н116526О	—	—	—	550 885,92	2 231 477,58	—		

2. Сведения о характеристиках объекта недвижимости с кадастровым номером 67:03:1560101:879 :

№ п/п	Наименование характеристики	Значение характеристики
1	2	3
1.	Вид объекта недвижимости	Здание
2.	Ранее присвоенный государственный учетный номер (инвентарный) здания, сооружения, объекта незавершенного строительства	—
3.	Кадастровый номер земельного участка (земельных участков), в границах которого (которых) расположены здание, сооружение, объект незавершенного строительства	67:03:1560101:368
4.	Уникальный учетный номер кадастрового квартала, в границах которого расположены здание, сооружение, объект незавершенного строительства	67:03:1560101

1	2					3		
5.	Адрес здания, сооружения, объекта незавершенного строительства					—		
5.1.	Сведения о местоположении здания, сооружения, объекта незавершенного строительства (при отсутствии адреса) в структурированном в соответствии с федеральной информационной адресной системой виде					Российская Федерация, Смоленская область, Гагаринский р-н, Акатово д, Федотово ул, д 18		
5.2.	Дополнительные сведения о местоположении					—		
6.	Иные сведения					—		
3. Пояснения к сведениям об объекте недвижимости с кадастровым номером 67:03:1560101:879 :								
1.	—							
1. Сведения о характерных точках контура объекта недвижимости с кадастровым номером 67:03:1560101:887 :								
Система координат МСК-67, зона 2 Зона № 2								
Обоз- начение харак- терных точек границ	Содержатся в Едином государственном реестре недвижимости			Определены в ходе выполнения комплексных кадастровых работ			Метод определения координат	Формулы, примененные для расчета средней квадратической погрешности определения координат характерных точек (Mt), м, с подставленными в такие формулы значениями и итоговые (вычисленные) значения Mt, м
	координаты, м		Радиус, м	координаты, м		Радиус, м		
	X	Y	R	X	Y	R		
1	2	3	4	5	6	7	8	9
н11703 6О	—	—	—	550 320,42	2 231 972,52	—	Метод спутниковых геодезических измерений (определений)	—
н11703 7О	—	—	—	550 327,63	2 231 978,50	—		
н11703 8О	—	—	—	550 322,89	2 231 984,22	—		
н11703 9О	—	—	—	550 315,68	2 231 978,25	—		
н11703 6О	—	—	—	550 320,42	2 231 972,52	—		
2. Сведения о характеристиках объекта недвижимости с кадастровым номером 67:03:1560101:887 :								
№ п/п	Наименование характеристики					Значение характеристики		
1	2					3		
1.	Вид объекта недвижимости					Здание		

1	2	3
2.	Ранее присвоенный государственный учетный номер (инвентарный) здания, сооружения, объекта незавершенного строительства	—
3.	Кадастровый номер земельного участка (земельных участков), в границах которого (которых) расположены здание, сооружение, объект незавершенного строительства	67:03:1560101:1272
4.	Уникальный учетный номер кадастрового квартала, в границах которого расположены здание, сооружение, объект незавершенного строительства	67:03:1560101
5.	Адрес здания, сооружения, объекта незавершенного строительства	—
5.1.	Сведения о местоположении здания, сооружения, объекта незавершенного строительства (при отсутствии адреса) в структурированном в соответствии с федеральной информационной адресной системой виде	Российская Федерация, Смоленская область, Гагаринский район, Акатово д, Белочкино ул, д 4
5.2.	Дополнительные сведения о местоположении	—
6.	Иные сведения	—

3. Пояснения к сведениям об объекте недвижимости с кадастровым номером 67:03:1560101:887 :

1.	—
----	---

1. Сведения о характерных точках контура объекта недвижимости с кадастровым номером 67:03:1560101:888 :

Система координат				МСК-67, зона 2			Зона № 2	
Обозначение характерных точек границ	Содержатся в Едином государственном реестре недвижимости			Определены в ходе выполнения комплексных кадастровых работ			Метод определения координат	Формулы, примененные для расчета средней квадратической погрешности определения координат характерных точек (Mt), м, с подставленными в такие формулы значениями и итоговые (вычисленные) значения Mt, м
	координаты, м		Радиус, м	координаты, м		Радиус, м		
	X	Y	R	X	Y	R		
1	2	3	4	5	6	7	8	9
н116417О	—	—	—	550 593,53	2 231 841,70	—	Метод спутниковых геодезических измерений (определений)	—
н116418О	—	—	—	550 601,13	2 231 847,21	—		
н116419О	—	—	—	550 595,06	2 231 855,58	—		

1. Сведения о характерных точках контура объекта недвижимости с кадастровым номером 67:03:1560101:890 :

Система координат МСК-67, зона 2							Зона № 2	
Обозначение характерных точек границ	Содержатся в Едином государственном реестре недвижимости			Определены в ходе выполнения комплексных кадастровых работ			Метод определения координат	Формулы, примененные для расчета средней квадратической погрешности определения координат характерных точек (Mt), м, с подставленными в такие формулы значениями и итоговые (вычисленные) значения Mt, м
	координаты, м		Радиус, м	координаты, м		Радиус, м		
	X	Y	R	X	Y	R		
1	2	3	4	5	6	7	8	9
н1161200	—	—	—	550 439,85	2 231 903,39	—	Метод спутниковых геодезических измерений (определений)	—
н1161170	—	—	—	550 448,50	2 231 892,61	—		
н1161260	—	—	—	550 472,21	2 231 911,65	—		
н1161240	—	—	—	550 477,33	2 231 905,16	—		
н1161210	—	—	—	550 499,45	2 231 922,64	—		
н1161220	—	—	—	550 485,73	2 231 940,00	—		
н1161230	—	—	—	550 463,61	2 231 922,53	—		
н1161250	—	—	—	550 463,63	2 231 922,50	—		
н1161200	—	—	—	550 439,85	2 231 903,39	—		

2. Сведения о характеристиках объекта недвижимости с кадастровым номером 67:03:1560101:890 :

№ п/п	Наименование характеристики	Значение характеристики
1	2	3
1.	Вид объекта недвижимости	Здание
2.	Ранее присвоенный государственный учетный номер (инвентарный) здания, сооружения, объекта незавершенного строительства	—

1	2					3				
3.	Кадастровый номер земельного участка (земельных участков), в границах которого (которых) расположены здание, сооружение, объект незавершенного строительства					67:03:1560101:418				
4.	Уникальный учетный номер кадастрового квартала, в границах которого расположены здание, сооружение, объект незавершенного строительства					67:03:1560101				
5.	Адрес здания, сооружения, объекта незавершенного строительства					—				
5.1.	Сведения о местоположении здания, сооружения, объекта незавершенного строительства (при отсутствии адреса) в структурированном в соответствии с федеральной информационной адресной системой виде					Российская Федерация, Смоленская область, Гагаринский р-н, Акатовское с/п, Акатово д, Административная ул, д 3				
5.2.	Дополнительные сведения о местоположении					—				
6.	Иные сведения					—				
3. Пояснения к сведениям об объекте недвижимости с кадастровым номером 67:03:1560101:890 :										
1.	—									
1. Сведения о характерных точках контура объекта недвижимости с кадастровым номером 67:03:1560101:892 :										
Система координат МСК-67, зона 2 Зона № 2										
Обозначение характерных точек границ	Содержатся в Едином государственном реестре недвижимости			Определены в ходе выполнения комплексных кадастровых работ			Метод определения координат	Формулы, примененные для расчета средней квадратической погрешности определения координат характерных точек (Mt), м, с подставленными в такие формулы значениями и итоговые (вычисленные) значения Mt, м		
	координаты, м		Радиус, м	координаты, м		Радиус, м				
	X	Y	R	X	Y	R				
1	2	3	4	5	6	7	8	9		
н116988О	—	—	—	550 999,69	2 231 845,22	—	Метод спутниковых геодезических измерений (определений)	—		
н116989О	—	—	—	550 990,53	2 231 848,05	—				
н116990О	—	—	—	550 988,33	2 231 840,94	—				
н116991О	—	—	—	550 997,49	2 231 838,11	—				

1	2	3	4	5	6	7	8	9
н11698 8О	—	—	—	550 999,69	2 231 845,22	—	Метод спутниковых геодезических измерений (определений)	—
2. Сведения о характеристиках объекта недвижимости с кадастровым номером								67:03:1560101:892
№ п/п	Наименование характеристики					Значение характеристики		
1	2					3		
1.	Вид объекта недвижимости					Здание		
2.	Ранее присвоенный государственный учетный номер (инвентарный) здания, сооружения, объекта незавершенного строительства					—		
3.	Кадастровый номер земельного участка (земельных участков), в границах которого (которых) расположены здание, сооружение, объект незавершенного строительства					67:03:1560101:403		
4.	Уникальный учетный номер кадастрового квартала, в границах которого расположены здание, сооружение, объект незавершенного строительства					67:03:1560101		
5.	Адрес здания, сооружения, объекта незавершенного строительства					—		
5.1.	Сведения о местоположении здания, сооружения, объекта незавершенного строительства (при отсутствии адреса) в структурированном в соответствии с федеральной информационной адресной системой виде					Российская Федерация, Смоленская область, Гагаринский район, Акатово д, Федотово ул, д 39		
5.2.	Дополнительные сведения о местоположении					—		
6.	Иные сведения					—		
3. Пояснения к сведениям об объекте недвижимости с кадастровым номером								67:03:1560101:892
1.	—							
1. Сведения о характерных точках контура объекта недвижимости с кадастровым номером								67:03:1560101:894
Система координат								МСК-67, зона 2
Зона №								2
Обоз- начение харак- терных точек границ	Содержатся в Едином государственном реестре недвижимости			Определены в ходе выполнения комплексных кадастровых работ			Метод определения координат	Формулы, примененные для расчета средней квадратической погрешности определения координат характерных точек (Mt), м, с подставленными в такие формулы значениями и итоговые (вычисленные) значения Mt, м
	координаты, м		Радиус, м	координаты, м		Радиус, м		
	X	Y	R	X	Y	R		

1. Сведения о характерных точках контура объекта недвижимости с кадастровым номером 67:03:1560101:899 :

Система координат			МСК-67, зона 2				Зона № 2	
Обозначение характерных точек границ	Содержатся в Едином государственном реестре недвижимости			Определены в ходе выполнения комплексных кадастровых работ			Метод определения координат	Формулы, примененные для расчета средней квадратической погрешности определения координат характерных точек (Mt), м, с подставленными в такие формулы значениями и итоговые (вычисленные) значения Mt, м
	координаты, м		Радиус, м	координаты, м		Радиус, м		
	X	Y	R	X	Y	R		
1	2	3	4	5	6	7	8	9
н116477О	—	—	—	550 913,30	2 231 368,77	—	Метод спутниковых геодезических измерений (определений)	—
н116478О	—	—	—	550 923,91	2 231 372,10	—		
н116479О	—	—	—	550 921,29	2 231 380,46	—		
н116480О	—	—	—	550 910,67	2 231 377,12	—		
н116477О	—	—	—	550 913,30	2 231 368,77	—		

2. Сведения о характеристиках объекта недвижимости с кадастровым номером 67:03:1560101:899 :

№ п/п	Наименование характеристики	Значение характеристики
1	2	3
1.	Вид объекта недвижимости	Здание
2.	Ранее присвоенный государственный учетный номер (инвентарный) здания, сооружения, объекта незавершенного строительства	—
3.	Кадастровый номер земельного участка (земельных участков), в границах которого (которых) расположены здание, сооружение, объект незавершенного строительства	67:03:1560101:371
4.	Уникальный учетный номер кадастрового квартала, в границах которого расположены здание, сооружение, объект незавершенного строительства	67:03:1560101

1	2					3		
5.	Адрес здания, сооружения, объекта незавершенного строительства					—		
5.1.	Сведения о местоположении здания, сооружения, объекта незавершенного строительства (при отсутствии адреса) в структурированном в соответствии с федеральной информационной адресной системой виде					Российская Федерация, Смоленская область, Гагаринский район, Акатово д, д б/н		
5.2.	Дополнительные сведения о местоположении					—		
6.	Иные сведения					—		
3. Пояснения к сведениям об объекте недвижимости с кадастровым номером 67:03:1560101:899 :								
1.	—							
1. Сведения о характерных точках контура объекта недвижимости с кадастровым номером 67:03:1560101:900 :								
Система координат МСК-67, зона 2 Зона № 2								
Обоз- начение харак- терных точек границ	Содержатся в Едином государственном реестре недвижимости			Определены в ходе выполнения комплексных кадастровых работ			Метод определения координат	Формулы, примененные для расчета средней квадратической погрешности определения координат характерных точек (Mt), м, с подставленными в такие формулы значениями и итоговые (вычисленные) значения Mt, м
	координаты, м		Радиус, м	координаты, м		Радиус, м		
	X	Y	R	X	Y	R		
1	2	3	4	5	6	7	8	9
н116097О	—	—	—	550 393,57	2 232 186,70	—	Метод спутниковых геодезических измерений (определений)	—
н116098О	—	—	—	550 401,05	2 232 192,35	—		
н116099О	—	—	—	550 396,23	2 232 198,73	—		
н116100О	—	—	—	550 388,75	2 232 193,08	—		
н116097О	—	—	—	550 393,57	2 232 186,70	—		
2. Сведения о характеристиках объекта недвижимости с кадастровым номером 67:03:1560101:900 :								
№ п/п	Наименование характеристики					Значение характеристики		
1	2					3		
1.	Вид объекта недвижимости					Здание		

1	2	3
2.	Ранее присвоенный государственный учетный номер (инвентарный) здания, сооружения, объекта незавершенного строительства	—
3.	Кадастровый номер земельного участка (земельных участков), в границах которого (которых) расположены здание, сооружение, объект незавершенного строительства	67:03:1560101:1265
4.	Уникальный учетный номер кадастрового квартала, в границах которого расположены здание, сооружение, объект незавершенного строительства	67:03:1560101
5.	Адрес здания, сооружения, объекта незавершенного строительства	—
5.1.	Сведения о местоположении здания, сооружения, объекта незавершенного строительства (при отсутствии адреса) в структурированном в соответствии с федеральной информационной адресной системой виде	Российская Федерация, Смоленская область, Гагаринский район, Акатово д, д б/н
5.2.	Дополнительные сведения о местоположении	—
6.	Иные сведения	—

3. Пояснения к сведениям об объекте недвижимости с кадастровым номером 67:03:1560101:900 :

1.	—
----	---

1. Сведения о характерных точках контура объекта недвижимости с кадастровым номером 67:03:1560101:904 :

Система координат				МСК-67, зона 2			Зона № 2	
Обозначение характерных точек границ	Содержатся в Едином государственном реестре недвижимости			Определены в ходе выполнения комплексных кадастровых работ			Метод определения координат	Формулы, примененные для расчета средней квадратической погрешности определения координат характерных точек (Mt), м, с подставленными в такие формулы значениями и итоговые (вычисленные) значения Mt, м
	координаты, м		Радиус, м	координаты, м		Радиус, м		
	X	Y	R	X	Y	R		
1	2	3	4	5	6	7	8	9
н117024О	—	—	—	551 039,53	2 232 000,17	—	Метод спутниковых геодезических измерений (определений)	—
н117025О	—	—	—	551 039,08	2 232 014,94	—		
н117026О	—	—	—	551 023,07	2 232 014,45	—		

1. Сведения о характерных точках контура объекта недвижимости с кадастровым номером 67:03:1560101:907 :

Система координат			МСК-67, зона 2				Зона № 2	
Обозначение характерных точек границ	Содержатся в Едином государственном реестре недвижимости			Определены в ходе выполнения комплексных кадастровых работ			Метод определения координат	Формулы, примененные для расчета средней квадратической погрешности определения координат характерных точек (Mt), м, с подставленными в такие формулы значениями и итоговые (вычисленные) значения Mt, м
	координаты, м		Радиус, м	координаты, м		Радиус, м		
	X	Y	R	X	Y	R		
1	2	3	4	5	6	7	8	9
н116179О	—	—	—	550 836,19	2 231 945,27	—	Метод спутниковых геодезических измерений (определений)	—
н116180О	—	—	—	550 847,34	2 231 950,85	—		
н116181О	—	—	—	550 843,64	2 231 958,24	—		
н116182О	—	—	—	550 832,50	2 231 952,66	—		
н116179О	—	—	—	550 836,19	2 231 945,27	—		

2. Сведения о характеристиках объекта недвижимости с кадастровым номером 67:03:1560101:907 :

№ п/п	Наименование характеристики	Значение характеристики
1	2	3
1.	Вид объекта недвижимости	Здание
2.	Ранее присвоенный государственный учетный номер (инвентарный) здания, сооружения, объекта незавершенного строительства	—
3.	Кадастровый номер земельного участка (земельных участков), в границах которого (которых) расположены здание, сооружение, объект незавершенного строительства	67:03:1560101:539
4.	Уникальный учетный номер кадастрового квартала, в границах которого расположены здание, сооружение, объект незавершенного строительства	67:03:1560101

1	2				3			
5.	Адрес здания, сооружения, объекта незавершенного строительства				—			
5.1.	Сведения о местоположении здания, сооружения, объекта незавершенного строительства (при отсутствии адреса) в структурированном в соответствии с федеральной информационной адресной системой виде				Российская Федерация, Смоленская область, Гагаринский р-н, Акатово д, Коммунистическая ул, д 23-а			
5.2.	Дополнительные сведения о местоположении				—			
6.	Иные сведения				—			
3. Пояснения к сведениям об объекте недвижимости с кадастровым номером 67:03:1560101:907 :								
1.	—							
1. Сведения о характерных точках контура объекта недвижимости с кадастровым номером 67:03:1560101:910 :								
Система координат МСК-67, зона 2 Зона № 2								
Обоз- начение харак- терных точек границ	Содержатся в Едином государственном реестре недвижимости			Определены в ходе выполнения комплексных кадастровых работ			Метод определения координат	Формулы, примененные для расчета средней квадратической погрешности определения координат характерных точек (Mt), м, с подставленными в такие формулы значениями и итоговые (вычисленные) значения Mt, м
	координаты, м		Радиус, м	координаты, м		Радиус, м		
	X	Y	R	X	Y	R		
1	2	3	4	5	6	7	8	9
н115977О	—	—	—	550 933,15	2 231 425,58	—	Метод спутниковых геодезических измерений (определений)	—
н115978О	—	—	—	550 943,53	2 231 429,30	—		
н115979О	—	—	—	550 941,30	2 231 435,50	—		
н115980О	—	—	—	550 930,92	2 231 431,77	—		
н115977О	—	—	—	550 933,15	2 231 425,58	—		
2. Сведения о характеристиках объекта недвижимости с кадастровым номером 67:03:1560101:910 :								
№ п/п	Наименование характеристики				Значение характеристики			
1	2				3			
1.	Вид объекта недвижимости				Здание			

1	2	3
2.	Ранее присвоенный государственный учетный номер (инвентарный) здания, сооружения, объекта незавершенного строительства	—
3.	Кадастровый номер земельного участка (земельных участков), в границах которого (которых) расположены здание, сооружение, объект незавершенного строительства	67:03:1560101:385
4.	Уникальный учетный номер кадастрового квартала, в границах которого расположены здание, сооружение, объект незавершенного строительства	67:03:1560101
5.	Адрес здания, сооружения, объекта незавершенного строительства	Российская Федерация, Смоленская область, муниципальный район Гагаринский, сельское поселение Гагаринское, деревня Акатово, улица Федотова, дом 17
5.1.	Сведения о местоположении здания, сооружения, объекта незавершенного строительства (при отсутствии адреса) в структурированном в соответствии с федеральной информационной адресной системой виде	—
5.2.	Дополнительные сведения о местоположении	—
6.	Иные сведения	—

3. Пояснения к сведениям об объекте недвижимости с кадастровым номером 67:03:1560101:910:

1.	—
----	---

1. Сведения о характерных точках контура объекта недвижимости с кадастровым номером 67:03:1560101:911:

Система координат			МСК-67, зона 2				Зона № 2	
Обозначение характерных точек границ	Содержатся в Едином государственном реестре недвижимости			Определены в ходе выполнения комплексных кадастровых работ			Метод определения координат	Формулы, примененные для расчета средней квадратической погрешности определения координат характерных точек (Mt), м, с подставленными в такие формулы значениями и итоговые (вычисленные) значения Mt, м
	координаты, м		Радиус, м	координаты, м		Радиус, м		
	X	Y	R	X	Y	R		
1	2	3	4	5	6	7	8	9
н117008О	—	—	—	551 041,98	2 232 188,80	—	Метод спутниковых геодезических измерений (определений)	—
н117009О	—	—	—	551 034,13	2 232 188,99	—		
н117010О	—	—	—	551 033,92	2 232 180,37	—		

1	2	3	4	5	6	7	8	9
н11701 1О	—	—	—	551 041,77	2 232 180,18	—	Метод спутниковых геодезических измерений (определений)	—
н11700 8О	—	—	—	551 041,98	2 232 188,80	—		
2. Сведения о характеристиках объекта недвижимости с кадастровым номером							67:03:1560101:911	:
№ п/п	Наименование характеристики					Значение характеристики		
1	2					3		
1.	Вид объекта недвижимости					Здание		
2.	Ранее присвоенный государственный учетный номер (инвентарный) здания, сооружения, объекта незавершенного строительства					—		
3.	Кадастровый номер земельного участка (земельных участков), в границах которого (которых) расположены здание, сооружение, объект незавершенного строительства					67:03:1560101:406		
4.	Уникальный учетный номер кадастрового квартала, в границах которого расположены здание, сооружение, объект незавершенного строительства					67:03:1560101		
5.	Адрес здания, сооружения, объекта незавершенного строительства					—		
5.1.	Сведения о местоположении здания, сооружения, объекта незавершенного строительства (при отсутствии адреса) в структурированном в соответствии с федеральной информационной адресной системой виде					Российская Федерация, Смоленская область, Гагаринский район, Акатово д, Акатовская ул, д 11		
5.2.	Дополнительные сведения о местоположении					—		
6.	Иные сведения					—		
3. Пояснения к сведениям об объекте недвижимости с кадастровым номером							67:03:1560101:911	:
1.	—							

1. Сведения о характерных точках контура объекта недвижимости с кадастровым номером 67:03:1560101:912 :

Система координат _____ МСК-67, зона 2 _____						Зона № _____ 2 _____		
Обоз- начение харак- терных точек границ	Содержатся в Едином государственном реестре недвижимости			Определены в ходе выполнения комплексных кадастровых работ			Метод определения координат	Формулы, примененные для расчета средней квадратической погрешности определения координат характерных точек (Mt), м, с подставленными в такие формулы значениями и итоговые (вычисленные) значения Mt, м
	координаты, м		Радиус, м	координаты, м		Радиус, м		
	X	Y	R	X	Y	R		
1	2	3	4	5	6	7	8	9
н11625 9О	—	—	—	550 090,19	2 231 850,42	—	Метод спутниковых геодезических измерений (определений)	—
н11626 0О	—	—	—	550 099,64	2 231 857,10	—		
н11626 1О	—	—	—	550 095,11	2 231 863,50	—		
н11626 2О	—	—	—	550 085,67	2 231 856,82	—		
н11625 9О	—	—	—	550 090,19	2 231 850,42	—		

2. Сведения о характеристиках объекта недвижимости с кадастровым номером 67:03:1560101:912 :

№ п/п	Наименование характеристики	Значение характеристики
1	2	3
1.	Вид объекта недвижимости	Здание
2.	Ранее присвоенный государственный учетный номер (инвентарный) здания, сооружения, объекта незавершенного строительства	—
3.	Кадастровый номер земельного участка (земельных участков), в границах которого (которых) расположены здание, сооружение, объект незавершенного строительства	—
4.	Уникальный учетный номер кадастрового квартала, в границах которого расположены здание, сооружение, объект незавершенного строительства	67:03:1560101

1	2					3			
5.	Адрес здания, сооружения, объекта незавершенного строительства					—			
5.1.	Сведения о местоположении здания, сооружения, объекта незавершенного строительства (при отсутствии адреса) в структурированном в соответствии с федеральной информационной адресной системой виде					Российская Федерация, Смоленская область, Гагаринский р-н, Акатовское с/п, Акатово д, Белочкино ул, д 31			
5.2.	Дополнительные сведения о местоположении					—			
6.	Иные сведения					—			
3. Пояснения к сведениям об объекте недвижимости с кадастровым номером 67:03:1560101:912 :									
1.	—								
1. Сведения о характерных точках контура объекта недвижимости с кадастровым номером 67:03:1560101:915 :									
Система координат МСК-67, зона 2 Зона № 2									
Обоз- начение харак- терных точек границ	Содержатся в Едином государственном реестре недвижимости			Определены в ходе выполнения комплексных кадастровых работ			Метод определения координат	Формулы, примененные для расчета средней квадратической погрешности определения координат характерных точек (Mt), м, с подставленными в такие формулы значениями и итоговые (вычисленные) значения Mt, м	
	координаты, м		Радиус, м	координаты, м		Радиус, м			
	X	Y	R	X	Y	R			
1	2	3	4	5	6	7	8	9	
н11637 1О	—	—	—	550 895,27	2 231 661,69	—	Метод спутниковых геодезических измерений (определений)	—	
н11637 2О	—	—	—	550 880,96	2 231 660,64	—			
н11637 3О	—	—	—	550 881,47	2 231 653,71	—			
н11637 4О	—	—	—	550 895,78	2 231 654,76	—			
н11637 1О	—	—	—	550 895,27	2 231 661,69	—			
2. Сведения о характеристиках объекта недвижимости с кадастровым номером 67:03:1560101:915 :									
№ п/п	Наименование характеристики					Значение характеристики			
1	2					3			
1.	Вид объекта недвижимости					Здание			

1	2	3
2.	Ранее присвоенный государственный учетный номер (инвентарный) здания, сооружения, объекта незавершенного строительства	—
3.	Кадастровый номер земельного участка (земельных участков), в границах которого (которых) расположены здание, сооружение, объект незавершенного строительства	67:03:1560101:362
4.	Уникальный учетный номер кадастрового квартала, в границах которого расположены здание, сооружение, объект незавершенного строительства	67:03:1560101
5.	Адрес здания, сооружения, объекта незавершенного строительства	—
5.1.	Сведения о местоположении здания, сооружения, объекта незавершенного строительства (при отсутствии адреса) в структурированном в соответствии с федеральной информационной адресной системой виде	Российская Федерация, Смоленская область, Гагаринский р-н, Акатовское с/п, Акатово д, Федотово ул, д 28
5.2.	Дополнительные сведения о местоположении	—
6.	Иные сведения	—

3. Пояснения к сведениям об объекте недвижимости с кадастровым номером 67:03:1560101:915 :

1.	—
----	---

1. Сведения о характерных точках контура объекта недвижимости с кадастровым номером 67:03:1560101:916 :

Система координат			МСК-67, зона 2				Зона № 2	
Обозначение характерных точек границ	Содержатся в Едином государственном реестре недвижимости			Определены в ходе выполнения комплексных кадастровых работ			Метод определения координат	Формулы, примененные для расчета средней квадратической погрешности определения координат характерных точек (Mt), м, с подставленными в такие формулы значениями и итоговые (вычисленные) значения Mt, м
	координаты, м		Радиус, м	координаты, м		Радиус, м		
	X	Y	R	X	Y	R		
1	2	3	4	5	6	7	8	9
н115997О	—	—	—	549 898,98	2 231 925,40	—	Метод спутниковых геодезических измерений (определений)	—
н115998О	—	—	—	549 890,01	2 231 939,05	—		
н115999О	—	—	—	549 883,97	2 231 935,08	—		

1	2	3	4	5	6	7	8	9
н11600 00	—	—	—	549 892,94	2 231 921,43	—	Метод спутниковых геодезических измерений (определений)	—
н11599 70	—	—	—	549 898,98	2 231 925,40	—		
2. Сведения о характеристиках объекта недвижимости с кадастровым номером							67:03:1560101:916 :	
№ п/п	Наименование характеристики				Значение характеристики			
1	2				3			
1.	Вид объекта недвижимости				Здание			
2.	Ранее присвоенный государственный учетный номер (инвентарный) здания, сооружения, объекта незавершенного строительства				—			
3.	Кадастровый номер земельного участка (земельных участков), в границах которого (которых) расположены здание, сооружение, объект незавершенного строительства				67:03:1560101:580			
4.	Уникальный учетный номер кадастрового квартала, в границах которого расположены здание, сооружение, объект незавершенного строительства				67:03:1560101			
5.	Адрес здания, сооружения, объекта незавершенного строительства				—			
5.1.	Сведения о местоположении здания, сооружения, объекта незавершенного строительства (при отсутствии адреса) в структурированном в соответствии с федеральной информационной адресной системой виде				Российская Федерация, Смоленская область, Гагаринский район, Акатово д, Черемушки ул, д 25			
5.2.	Дополнительные сведения о местоположении				—			
6.	Иные сведения				—			
3. Пояснения к сведениям об объекте недвижимости с кадастровым номером							67:03:1560101:916 :	
1.	—							

1. Сведения о характерных точках контура объекта недвижимости с кадастровым номером 67:03:1560101:917 :

Система координат			МСК-67, зона 2				Зона № 2	
Обозначение характерных точек границ	Содержатся в Едином государственном реестре недвижимости			Определены в ходе выполнения комплексных кадастровых работ			Метод определения координат	Формулы, примененные для расчета средней квадратической погрешности определения координат характерных точек (Mt), м, с подставленными в такие формулы значениями и итоговые (вычисленные) значения Mt, м
	координаты, м		Радиус, м	координаты, м		Радиус, м		
	X	Y	R	X	Y	R		
1	2	3	4	5	6	7	8	9
н11644 5О	—	—	—	550 997,18	2 232 152,12	—	Метод спутниковых геодезических измерений (определений)	—
н11644 6О	—	—	—	550 997,82	2 232 161,91	—		
н11644 7О	—	—	—	550 988,48	2 232 162,51	—		
н11644 8О	—	—	—	550 987,85	2 232 152,72	—		
н11644 5О	—	—	—	550 997,18	2 232 152,12	—		

2. Сведения о характеристиках объекта недвижимости с кадастровым номером 67:03:1560101:917 :

№ п/п	Наименование характеристики	Значение характеристики
1	2	3
1.	Вид объекта недвижимости	Здание
2.	Ранее присвоенный государственный учетный номер (инвентарный) здания, сооружения, объекта незавершенного строительства	—
3.	Кадастровый номер земельного участка (земельных участков), в границах которого (которых) расположены здание, сооружение, объект незавершенного строительства	67:03:1560101:454
4.	Уникальный учетный номер кадастрового квартала, в границах которого расположены здание, сооружение, объект незавершенного строительства	67:03:1560101

1	2					3		
5.	Адрес здания, сооружения, объекта незавершенного строительства					—		
5.1.	Сведения о местоположении здания, сооружения, объекта незавершенного строительства (при отсутствии адреса) в структурированном в соответствии с федеральной информационной адресной системой виде					Российская Федерация, Смоленская область, Гагаринский район, Акатово д, Акатовская ул, д 4		
5.2.	Дополнительные сведения о местоположении					—		
6.	Иные сведения					—		
3. Пояснения к сведениям об объекте недвижимости с кадастровым номером 67:03:1560101:917 :								
1.	—							
1. Сведения о характерных точках контура объекта недвижимости с кадастровым номером 67:03:1560101:918 :								
Система координат МСК-67, зона 2 Зона № 2								
Обоз- начение харак- терных точек границ	Содержатся в Едином государственном реестре недвижимости			Определены в ходе выполнения комплексных кадастровых работ			Метод определения координат	Формулы, примененные для расчета средней квадратической погрешности определения координат характерных точек (Mt), м, с подставленными в такие формулы значениями и итоговые (вычисленные) значения Mt, м
	координаты, м		Радиус, м	координаты, м		Радиус, м		
	X	Y	R	X	Y	R		
1	2	3	4	5	6	7	8	9
н11645 3О	—	—	—	550 999,83	2 232 231,60	—	Метод спутниковых геодезических измерений (определений)	—
н11645 4О	—	—	—	551 000,13	2 232 239,61	—		
н11645 5О	—	—	—	550 992,06	2 232 239,92	—		
н11645 6О	—	—	—	550 991,76	2 232 231,90	—		
н11645 3О	—	—	—	550 999,83	2 232 231,60	—		
2. Сведения о характеристиках объекта недвижимости с кадастровым номером 67:03:1560101:918 :								
№ п/п	Наименование характеристики					Значение характеристики		
1	2					3		
1.	Вид объекта недвижимости					Здание		

1	2	3
2.	Ранее присвоенный государственный учетный номер (инвентарный) здания, сооружения, объекта незавершенного строительства	—
3.	Кадастровый номер земельного участка (земельных участков), в границах которого (которых) расположены здание, сооружение, объект незавершенного строительства	67:03:1560101:352
4.	Уникальный учетный номер кадастрового квартала, в границах которого расположены здание, сооружение, объект незавершенного строительства	67:03:1560101
5.	Адрес здания, сооружения, объекта незавершенного строительства	—
5.1.	Сведения о местоположении здания, сооружения, объекта незавершенного строительства (при отсутствии адреса) в структурированном в соответствии с федеральной информационной адресной системой виде	Российская Федерация, Смоленская область, Гагаринский р-н, Акатово д, Акатовская ул, д 8
5.2.	Дополнительные сведения о местоположении	—
6.	Иные сведения	—

3. Пояснения к сведениям об объекте недвижимости с кадастровым номером 67:03:1560101:918 :

1.	—
----	---

1. Сведения о характерных точках контура объекта недвижимости с кадастровым номером 67:03:1560101:919 :

Система координат			МСК-67, зона 2				Зона № 2	
Обозначение характерных точек границ	Содержатся в Едином государственном реестре недвижимости			Определены в ходе выполнения комплексных кадастровых работ			Метод определения координат	Формулы, примененные для расчета средней квадратической погрешности определения координат характерных точек (Mt), м, с подставленными в такие формулы значениями и итоговые (вычисленные) значения Mt, м
	координаты, м		Радиус, м	координаты, м		Радиус, м		
	X	Y	R	X	Y	R		
1	2	3	4	5	6	7	8	9
н117004О	—	—	—	551 028,84	2 232 161,76	—	Метод спутниковых геодезических измерений (определений)	—
н117005О	—	—	—	551 016,74	2 232 162,60	—		
н117006О	—	—	—	551 016,31	2 232 156,47	—		

1	2	3	4	5	6	7	8	9
н11700 7О	—	—	—	551 028,42	2 232 155,63	—	Метод спутниковых геодезических измерений (определений)	—
н11700 4О	—	—	—	551 028,84	2 232 161,76	—		
2. Сведения о характеристиках объекта недвижимости с кадастровым номером							67:03:1560101:919 :	
№ п/п	Наименование характеристики					Значение характеристики		
1	2					3		
1.	Вид объекта недвижимости					Здание		
2.	Ранее присвоенный государственный учетный номер (инвентарный) здания, сооружения, объекта незавершенного строительства					—		
3.	Кадастровый номер земельного участка (земельных участков), в границах которого (которых) расположены здание, сооружение, объект незавершенного строительства					67:03:1560101:78		
4.	Уникальный учетный номер кадастрового квартала, в границах которого расположены здание, сооружение, объект незавершенного строительства					67:03:1560101		
5.	Адрес здания, сооружения, объекта незавершенного строительства					—		
5.1.	Сведения о местоположении здания, сооружения, объекта незавершенного строительства (при отсутствии адреса) в структурированном в соответствии с федеральной информационной адресной системой виде					Российская Федерация, Смоленская область, Гагаринский район, Акатово д, Акатовская ул, д 9		
5.2.	Дополнительные сведения о местоположении					—		
6.	Иные сведения					—		
3. Пояснения к сведениям об объекте недвижимости с кадастровым номером							67:03:1560101:919 :	
1.	—							

1. Сведения о характерных точках контура объекта недвижимости с кадастровым номером 67:03:1560101:921 :

Система координат			МСК-67, зона 2				Зона № 2	
Обозначение характерных точек границ	Содержатся в Едином государственном реестре недвижимости			Определены в ходе выполнения комплексных кадастровых работ			Метод определения координат	Формулы, примененные для расчета средней квадратической погрешности определения координат характерных точек (Mt), м, с подставленными в такие формулы значениями и итоговые (вычисленные) значения Mt, м
	координаты, м		Радиус, м	координаты, м		Радиус, м		
	X	Y	R	X	Y	R		
1	2	3	4	5	6	7	8	9
н116514О	—	—	—	551 013,11	2 231 243,14	—	Метод спутниковых геодезических измерений (определений)	—
н116515О	—	—	—	551 020,90	2 231 245,74	—		
н116516О	—	—	—	551 019,08	2 231 251,19	—		
н116517О	—	—	—	551 011,29	2 231 248,60	—		
н116514О	—	—	—	551 013,11	2 231 243,14	—		

2. Сведения о характеристиках объекта недвижимости с кадастровым номером 67:03:1560101:921 :

№ п/п	Наименование характеристики	Значение характеристики
1	2	3
1.	Вид объекта недвижимости	Здание
2.	Ранее присвоенный государственный учетный номер (инвентарный) здания, сооружения, объекта незавершенного строительства	—
3.	Кадастровый номер земельного участка (земельных участков), в границах которого (которых) расположены здание, сооружение, объект незавершенного строительства	67:03:1560101:486
4.	Уникальный учетный номер кадастрового квартала, в границах которого расположены здание, сооружение, объект незавершенного строительства	67:03:1560101

1	2					3		
5.	Адрес здания, сооружения, объекта незавершенного строительства					—		
5.1.	Сведения о местоположении здания, сооружения, объекта незавершенного строительства (при отсутствии адреса) в структурированном в соответствии с федеральной информационной адресной системой виде					Российская Федерация, Смоленская область, Гагаринский район, Акатово д, Федотово ул, д 1		
5.2.	Дополнительные сведения о местоположении					—		
6.	Иные сведения					—		
3. Пояснения к сведениям об объекте недвижимости с кадастровым номером 67:03:1560101:921 :								
1.	—							
1. Сведения о характерных точках контура объекта недвижимости с кадастровым номером 67:03:1560101:922 :								
Система координат МСК-67, зона 2 Зона № 2								
Обоз- начение харак- терных точек границ	Содержатся в Едином государственном реестре недвижимости			Определены в ходе выполнения комплексных кадастровых работ			Метод определения координат	Формулы, примененные для расчета средней квадратической погрешности определения координат характерных точек (Mt), м, с подставленными в такие формулы значениями и итоговые (вычисленные) значения Mt, м
	координаты, м		Радиус, м	координаты, м		Радиус, м		
	X	Y	R	X	Y	R		
1	2	3	4	5	6	7	8	9
н115989О	—	—	—	550 986,76	2 231 277,74	—	Метод спутниковых геодезических измерений (определений)	—
н115990О	—	—	—	550 975,46	2 231 274,54	—		
н115991О	—	—	—	550 977,77	2 231 266,41	—		
н115992О	—	—	—	550 989,06	2 231 269,62	—		
н115989О	—	—	—	550 986,76	2 231 277,74	—		
2. Сведения о характеристиках объекта недвижимости с кадастровым номером 67:03:1560101:922 :								
№ п/п	Наименование характеристики					Значение характеристики		
1	2					3		
1.	Вид объекта недвижимости					Здание		

1	2	3
2.	Ранее присвоенный государственный учетный номер (инвентарный) здания, сооружения, объекта незавершенного строительства	—
3.	Кадастровый номер земельного участка (земельных участков), в границах которого (которых) расположены здание, сооружение, объект незавершенного строительства	67:03:1560101:380
4.	Уникальный учетный номер кадастрового квартала, в границах которого расположены здание, сооружение, объект незавершенного строительства	67:03:1560101
5.	Адрес здания, сооружения, объекта незавершенного строительства	—
5.1.	Сведения о местоположении здания, сооружения, объекта незавершенного строительства (при отсутствии адреса) в структурированном в соответствии с федеральной информационной адресной системой виде	Российская Федерация, Смоленская область, Гагаринский район, Акатово д, Федотово ул, д 3
5.2.	Дополнительные сведения о местоположении	—
6.	Иные сведения	—

3. Пояснения к сведениям об объекте недвижимости с кадастровым номером 67:03:1560101:922 :

1.	—
----	---

1. Сведения о характерных точках контура объекта недвижимости с кадастровым номером 67:03:1560101:923 :

Система координат				МСК-67, зона 2			Зона № 2	
Обозначение характерных точек границ	Содержатся в Едином государственном реестре недвижимости			Определены в ходе выполнения комплексных кадастровых работ			Метод определения координат	Формулы, примененные для расчета средней квадратической погрешности определения координат характерных точек (Mt), м, с подставленными в такие формулы значениями и итоговые (вычисленные) значения Mt, м
	координаты, м		Радиус, м	координаты, м		Радиус, м		
	X	Y	R	X	Y	R		
1	2	3	4	5	6	7	8	9
н11699 2О	—	—	—	550 978,27	2 231 971,27	—	Метод спутниковых геодезических измерений (определений)	—
н11699 3О	—	—	—	550 981,46	2 231 984,34	—		
н11699 4О	—	—	—	550 974,15	2 231 986,11	—		

1. Сведения о характерных точках контура объекта недвижимости с кадастровым номером 67:03:1560101:925:

Система координат			МСК-67, зона 2				Зона № 2	
Обозначение характерных точек границ	Содержатся в Едином государственном реестре недвижимости			Определены в ходе выполнения комплексных кадастровых работ			Метод определения координат	Формулы, примененные для расчета средней квадратической погрешности определения координат характерных точек (Mt), м, с подставленными в такие формулы значениями и итоговые (вычисленные) значения Mt, м
	координаты, м		Радиус, м	координаты, м		Радиус, м		
	X	Y	R	X	Y	R		
1	2	3	4	5	6	7	8	9
н116387О	—	—	—	550 961,32	2 231 710,15	—	Метод спутниковых геодезических измерений (определений)	—
н116388О	—	—	—	550 949,41	2 231 713,35	—		
н116389О	—	—	—	550 947,18	2 231 705,07	—		
н116390О	—	—	—	550 959,09	2 231 701,86	—		
н116387О	—	—	—	550 961,32	2 231 710,15	—		

2. Сведения о характеристиках объекта недвижимости с кадастровым номером 67:03:1560101:925:

№ п/п	Наименование характеристики	Значение характеристики
1	2	3
1.	Вид объекта недвижимости	Здание
2.	Ранее присвоенный государственный учетный номер (инвентарный) здания, сооружения, объекта незавершенного строительства	—
3.	Кадастровый номер земельного участка (земельных участков), в границах которого (которых) расположены здание, сооружение, объект незавершенного строительства	67:03:0000000:1378
4.	Уникальный учетный номер кадастрового квартала, в границах которого расположены здание, сооружение, объект незавершенного строительства	67:03:1560101

1	2					3		
5.	Адрес здания, сооружения, объекта незавершенного строительства					—		
5.1.	Сведения о местоположении здания, сооружения, объекта незавершенного строительства (при отсутствии адреса) в структурированном в соответствии с федеральной информационной адресной системой виде					Российская Федерация, Смоленская область, Гагаринский район, Акатово д, Федотово ул, д 31		
5.2.	Дополнительные сведения о местоположении					—		
6.	Иные сведения					—		
3. Пояснения к сведениям об объекте недвижимости с кадастровым номером 67:03:1560101:925 :								
1.	—							
1. Сведения о характерных точках контура объекта недвижимости с кадастровым номером 67:03:1560101:926 :								
Система координат МСК-67, зона 2 Зона № 2								
Обоз- начение харак- терных точек границ	Содержатся в Едином государственном реестре недвижимости			Определены в ходе выполнения комплексных кадастровых работ			Метод определения координат	Формулы, примененные для расчета средней квадратической погрешности определения координат характерных точек (Mt), м, с подставленными в такие формулы значениями и итоговые (вычисленные) значения Mt, м
	координаты, м		Радиус, м	координаты, м		Радиус, м		
	X	Y	R	X	Y	R		
1	2	3	4	5	6	7	8	9
н116489О	—	—	—	550 953,41	2 231 849,93	—	Метод спутниковых геодезических измерений (определений)	—
н116490О	—	—	—	550 947,12	2 231 851,29	—		
н116491О	—	—	—	550 945,88	2 231 845,57	—		
н116492О	—	—	—	550 952,18	2 231 844,21	—		
н116489О	—	—	—	550 953,41	2 231 849,93	—		
2. Сведения о характеристиках объекта недвижимости с кадастровым номером 67:03:1560101:926 :								
№ п/п	Наименование характеристики					Значение характеристики		
1	2					3		
1.	Вид объекта недвижимости					Здание		

1	2	3
2.	Ранее присвоенный государственный учетный номер (инвентарный) здания, сооружения, объекта незавершенного строительства	—
3.	Кадастровый номер земельного участка (земельных участков), в границах которого (которых) расположены здание, сооружение, объект незавершенного строительства	67:03:1560101:466
4.	Уникальный учетный номер кадастрового квартала, в границах которого расположены здание, сооружение, объект незавершенного строительства	67:03:1560101
5.	Адрес здания, сооружения, объекта незавершенного строительства	—
5.1.	Сведения о местоположении здания, сооружения, объекта незавершенного строительства (при отсутствии адреса) в структурированном в соответствии с федеральной информационной адресной системой виде	Российская Федерация, Смоленская область, Гагаринский район, Акатово д, Федотово ул, д 38
5.2.	Дополнительные сведения о местоположении	—
6.	Иные сведения	—

3. Пояснения к сведениям об объекте недвижимости с кадастровым номером 67:03:1560101:926:		
1.	—	

1. Сведения о характерных точках контура объекта недвижимости с кадастровым номером							67:03:1560101:927		:
Система координат				МСК-67, зона 2			Зона № 2		
Обоз- начение харак- терных точек границ	Содержатся в Едином государственном реестре недвижимости			Определены в ходе выполнения комплексных кадастровых работ			Метод определения координат	Формулы, примененные для расчета средней квадратической погрешности определения координат характерных точек (Mt), м, с подставленными в такие формулы значениями и итоговые (вычисленные) значения Mt, м	
	координаты, м		Радиус, м	координаты, м		Радиус, м			
	X	Y	R	X	Y	R			
1	2	3	4	5	6	7	8	9	
н11598 5О	—	—	—	550 970,20	2 231 320,34	—	Метод спутниковых геодезических измерений (определений)	—	
н11598 6О	—	—	—	550 961,52	2 231 318,14	—			
н11598 7О	—	—	—	550 963,14	2 231 311,78	—			

1	2	3	4	5	6	7	8	9
н11598 80	—	—	—	550 971,81	2 231 313,98	—	Метод спутниковых геодезических измерений (определений)	—
н11598 50	—	—	—	550 970,20	2 231 320,34	—		
2. Сведения о характеристиках объекта недвижимости с кадастровым номером							67:03:1560101:927 :	
№ п/п	Наименование характеристики					Значение характеристики		
1	2					3		
1.	Вид объекта недвижимости					Здание		
2.	Ранее присвоенный государственный учетный номер (инвентарный) здания, сооружения, объекта незавершенного строительства					—		
3.	Кадастровый номер земельного участка (земельных участков), в границах которого (которых) расположены здание, сооружение, объект незавершенного строительства					67:03:1560101:382		
4.	Уникальный учетный номер кадастрового квартала, в границах которого расположены здание, сооружение, объект незавершенного строительства					67:03:1560101		
5.	Адрес здания, сооружения, объекта незавершенного строительства					—		
5.1.	Сведения о местоположении здания, сооружения, объекта незавершенного строительства (при отсутствии адреса) в структурированном в соответствии с федеральной информационной адресной системой виде					Российская Федерация, Смоленская область, Гагаринский район, Акатово д, Федотово ул, д 7		
5.2.	Дополнительные сведения о местоположении					—		
6.	Иные сведения					—		
3. Пояснения к сведениям об объекте недвижимости с кадастровым номером							67:03:1560101:927 :	
1.	—							

1. Сведения о характерных точках контура объекта недвижимости с кадастровым номером 67:03:1560101:928 :

Система координат			МСК-67, зона 2				Зона № 2	
Обозначение характерных точек границ	Содержатся в Едином государственном реестре недвижимости			Определены в ходе выполнения комплексных кадастровых работ			Метод определения координат	Формулы, примененные для расчета средней квадратической погрешности определения координат характерных точек (Mt), м, с подставленными в такие формулы значениями и итоговые (вычисленные) значения Mt, м
	координаты, м		Радиус, м	координаты, м		Радиус, м		
	X	Y	R	X	Y	R		
1	2	3	4	5	6	7	8	9
н116009О	—	—	—	550 002,88	2 231 999,84	—	Метод спутниковых геодезических измерений (определений)	—
н116010О	—	—	—	549 996,01	2 232 011,00	—		
н116011О	—	—	—	549 987,99	2 232 006,07	—		
н116012О	—	—	—	549 994,86	2 231 994,90	—		
н116009О	—	—	—	550 002,88	2 231 999,84	—		

2. Сведения о характеристиках объекта недвижимости с кадастровым номером 67:03:1560101:928 :

№ п/п	Наименование характеристики	Значение характеристики
1	2	3
1.	Вид объекта недвижимости	Здание
2.	Ранее присвоенный государственный учетный номер (инвентарный) здания, сооружения, объекта незавершенного строительства	—
3.	Кадастровый номер земельного участка (земельных участков), в границах которого (которых) расположены здание, сооружение, объект незавершенного строительства	67:03:1560101:145
4.	Уникальный учетный номер кадастрового квартала, в границах которого расположены здание, сооружение, объект незавершенного строительства	67:03:1560101

1	2					3		
5.	Адрес здания, сооружения, объекта незавершенного строительства					—		
5.1.	Сведения о местоположении здания, сооружения, объекта незавершенного строительства (при отсутствии адреса) в структурированном в соответствии с федеральной информационной адресной системой виде					Российская Федерация, Смоленская область, Гагаринский район, Акатово д, Черемушки ул, д 19		
5.2.	Дополнительные сведения о местоположении					—		
6.	Иные сведения					—		
3. Пояснения к сведениям об объекте недвижимости с кадастровым номером 67:03:1560101:928 :								
1.	—							
1. Сведения о характерных точках контура объекта недвижимости с кадастровым номером 67:03:1560101:929 :								
Система координат МСК-67, зона 2 Зона № 2								
Обоз- начение харак- терных точек границ	Содержатся в Едином государственном реестре недвижимости			Определены в ходе выполнения комплексных кадастровых работ			Метод определения координат	Формулы, примененные для расчета средней квадратической погрешности определения координат характерных точек (Mt), м, с подставленными в такие формулы значениями и итоговые (вычисленные) значения Mt, м
	координаты, м		Радиус, м	координаты, м		Радиус, м		
	X	Y	R	X	Y	R		
1	2	3	4	5	6	7	8	9
н11600 1О	—	—	—	549 928,79	2 231 950,07	—	Метод спутниковых геодезических измерений (определений)	—
н11600 2О	—	—	—	549 917,77	2 231 964,60	—		
н11600 3О	—	—	—	549 910,11	2 231 958,79	—		
н11600 4О	—	—	—	549 921,14	2 231 944,26	—		
н11600 1О	—	—	—	549 928,79	2 231 950,07	—		
2. Сведения о характеристиках объекта недвижимости с кадастровым номером 67:03:1560101:929 :								
№ п/п	Наименование характеристики					Значение характеристики		
1	2					3		
1.	Вид объекта недвижимости					Здание		

1	2	3
2.	Ранее присвоенный государственный учетный номер (инвентарный) здания, сооружения, объекта незавершенного строительства	—
3.	Кадастровый номер земельного участка (земельных участков), в границах которого (которых) расположены здание, сооружение, объект незавершенного строительства	67:03:1560101:148
4.	Уникальный учетный номер кадастрового квартала, в границах которого расположены здание, сооружение, объект незавершенного строительства	67:03:1560101
5.	Адрес здания, сооружения, объекта незавершенного строительства	—
5.1.	Сведения о местоположении здания, сооружения, объекта незавершенного строительства (при отсутствии адреса) в структурированном в соответствии с федеральной информационной адресной системой виде	Российская Федерация, Смоленская область, Гагаринский район, Акатово д, Черемушки ул, д 23
5.2.	Дополнительные сведения о местоположении	—
6.	Иные сведения	—

3. Пояснения к сведениям об объекте недвижимости с кадастровым номером 67:03:1560101:929 :		
1.	—	

1. Сведения о характерных точках контура объекта недвижимости с кадастровым номером							67:03:1560101:930	:
Система координат				МСК-67, зона 2			Зона № 2	
Обоз- начение харак- терных точек границ	Содержатся в Едином государственном реестре недвижимости			Определены в ходе выполнения комплексных кадастровых работ			Метод определения координат	Формулы, примененные для расчета средней квадратической погрешности определения координат характерных точек (Mt), м, с подставленными в такие формулы значениями и итоговые (вычисленные) значения Mt, м
	координаты, м		Радиус, м	координаты, м		Радиус, м		
	X	Y	R	X	Y	R		
1	2	3	4	5	6	7	8	9
н11599 3О	—	—	—	549 850,76	2 231 880,37	—	Метод спутниковых геодезических измерений (определений)	—
н11599 4О	—	—	—	549 839,88	2 231 893,54	—		
н11599 5О	—	—	—	549 830,85	2 231 886,08	—		

1. Сведения о характерных точках контура объекта недвижимости с кадастровым номером 67:03:1560101:932 :

Система координат			МСК-67, зона 2				Зона № 2	
Обозначение характерных точек границ	Содержатся в Едином государственном реестре недвижимости			Определены в ходе выполнения комплексных кадастровых работ			Метод определения координат	Формулы, примененные для расчета средней квадратической погрешности определения координат характерных точек (Mt), м, с подставленными в такие формулы значениями и итоговые (вычисленные) значения Mt, м
	координаты, м		Радиус, м	координаты, м		Радиус, м		
	X	Y	R	X	Y	R		
1	2	3	4	5	6	7	8	9
н116053О	—	—	—	550 115,39	2 231 823,94	—	Метод спутниковых геодезических измерений (определений)	—
н116054О	—	—	—	550 110,12	2 231 832,03	—		
н116055О	—	—	—	550 103,22	2 231 827,54	—		
н116056О	—	—	—	550 108,49	2 231 819,45	—		
н116053О	—	—	—	550 115,39	2 231 823,94	—		

2. Сведения о характеристиках объекта недвижимости с кадастровым номером 67:03:1560101:932 :

№ п/п	Наименование характеристики	Значение характеристики
1	2	3
1.	Вид объекта недвижимости	Здание
2.	Ранее присвоенный государственный учетный номер (инвентарный) здания, сооружения, объекта незавершенного строительства	—
3.	Кадастровый номер земельного участка (земельных участков), в границах которого (которых) расположены здание, сооружение, объект незавершенного строительства	67:03:1560101:214
4.	Уникальный учетный номер кадастрового квартала, в границах которого расположены здание, сооружение, объект незавершенного строительства	67:03:1560101

1	2				3			
5.	Адрес здания, сооружения, объекта незавершенного строительства				—			
5.1.	Сведения о местоположении здания, сооружения, объекта незавершенного строительства (при отсутствии адреса) в структурированном в соответствии с федеральной информационной адресной системой виде				Российская Федерация, Смоленская область, Гагаринский р-н, Акатовское с/п, Акатово д, Белочкино ул, д 18			
5.2.	Дополнительные сведения о местоположении				—			
6.	Иные сведения				—			
3. Пояснения к сведениям об объекте недвижимости с кадастровым номером 67:03:1560101:932 :								
1.	—							
1. Сведения о характерных точках контура объекта недвижимости с кадастровым номером 67:03:1560101:933 :								
Система координат				МСК-67, зона 2		Зона №		2
Обоз- начение харак- терных точек границ	Содержатся в Едином государственном реестре недвижимости			Определены в ходе выполнения комплексных кадастровых работ			Метод определения координат	Формулы, примененные для расчета средней квадратической погрешности определения координат характерных точек (Mt), м, с подставленными в такие формулы значениями и итоговые (вычисленные) значения Mt, м
	координаты, м		Радиус, м	координаты, м		Радиус, м		
	X	Y	R	X	Y	R		
1	2	3	4	5	6	7	8	9
н11629 9О	—	—	—	550 499,94	2 231 693,72	—	Метод спутниковых геодезических измерений (определений)	—
н11630 0О	—	—	—	550 494,76	2 231 700,28	—		
н11630 1О	—	—	—	550 487,91	2 231 694,87	—		
н11630 2О	—	—	—	550 493,09	2 231 688,31	—		
н11629 9О	—	—	—	550 499,94	2 231 693,72	—		
2. Сведения о характеристиках объекта недвижимости с кадастровым номером 67:03:1560101:933 :								
№ п/п	Наименование характеристики				Значение характеристики			
1	2				3			
1.	Вид объекта недвижимости				Здание			

1	2	3
2.	Ранее присвоенный государственный учетный номер (инвентарный) здания, сооружения, объекта незавершенного строительства	—
3.	Кадастровый номер земельного участка (земельных участков), в границах которого (которых) расположены здание, сооружение, объект незавершенного строительства	67:03:1560101:332
4.	Уникальный учетный номер кадастрового квартала, в границах которого расположены здание, сооружение, объект незавершенного строительства	67:03:1560101
5.	Адрес здания, сооружения, объекта незавершенного строительства	—
5.1.	Сведения о местоположении здания, сооружения, объекта незавершенного строительства (при отсутствии адреса) в структурированном в соответствии с федеральной информационной адресной системой виде	Российская Федерация, Смоленская область, Гагаринский район, Акатово д, Коммунистическая ул, д 3
5.2.	Дополнительные сведения о местоположении	—
6.	Иные сведения	—

3. Пояснения к сведениям об объекте недвижимости с кадастровым номером 67:03:1560101:933 :

1.	—
----	---

1. Сведения о характерных точках контура объекта недвижимости с кадастровым номером 67:03:1560101:936 :

Система координат				МСК-67, зона 2			Зона № 2	
Обозначение характерных точек границ	Содержатся в Едином государственном реестре недвижимости			Определены в ходе выполнения комплексных кадастровых работ			Метод определения координат	Формулы, примененные для расчета средней квадратической погрешности определения координат характерных точек (Mt), м, с подставленными в такие формулы значениями и итоговые (вычисленные) значения Mt, м
	координаты, м		Радиус, м	координаты, м		Радиус, м		
	X	Y	R	X	Y	R		
1	2	3	4	5	6	7	8	9
н117166О	—	—	—	550 022,27	2 232 020,47	—	Метод спутниковых геодезических измерений (определений)	—
н117167О	—	—	—	550 013,10	2 232 035,31	—		
н117168О	—	—	—	550 007,37	2 232 031,77	—		

1	2	3	4	5	6	7	8	9
н11716 9О	—	—	—	550 016,53	2 232 016,92	—	Метод спутниковых геодезических измерений (определений)	—
н11716 6О	—	—	—	550 022,27	2 232 020,47	—		
2. Сведения о характеристиках объекта недвижимости с кадастровым номером							67:03:1560101:936 :	
№ п/п	Наименование характеристики					Значение характеристики		
1	2					3		
1.	Вид объекта недвижимости					Здание		
2.	Ранее присвоенный государственный учетный номер (инвентарный) здания, сооружения, объекта незавершенного строительства					—		
3.	Кадастровый номер земельного участка (земельных участков), в границах которого (которых) расположены здание, сооружение, объект незавершенного строительства					—		
4.	Уникальный учетный номер кадастрового квартала, в границах которого расположены здание, сооружение, объект незавершенного строительства					67:03:1560101		
5.	Адрес здания, сооружения, объекта незавершенного строительства					—		
5.1.	Сведения о местоположении здания, сооружения, объекта незавершенного строительства (при отсутствии адреса) в структурированном в соответствии с федеральной информационной адресной системой виде					Российская Федерация, Смоленская область, Гагаринский район, Акатово д, Черемушки ул, д 17		
5.2.	Дополнительные сведения о местоположении					—		
6.	Иные сведения					—		
3. Пояснения к сведениям об объекте недвижимости с кадастровым номером							67:03:1560101:936 :	
1.	—							

1. Сведения о характерных точках контура объекта недвижимости с кадастровым номером 67:03:1560101:937 :

Система координат			МСК-67, зона 2				Зона № 2	
Обозначение характерных точек границ	Содержатся в Едином государственном реестре недвижимости			Определены в ходе выполнения комплексных кадастровых работ			Метод определения координат	Формулы, примененные для расчета средней квадратической погрешности определения координат характерных точек (Mt), м, с подставленными в такие формулы значениями и итоговые (вычисленные) значения Mt, м
	координаты, м		Радиус, м	координаты, м		Радиус, м		
	X	Y	R	X	Y	R		
1	2	3	4	5	6	7	8	9
н11633 1О	—	—	—	550 368,74	2 232 165,89	—	Метод спутниковых геодезических измерений (определений)	—
н11633 2О	—	—	—	550 360,87	2 232 177,22	—		
н11633 3О	—	—	—	550 354,77	2 232 172,98	—		
н11633 4О	—	—	—	550 362,64	2 232 161,65	—		
н11633 1О	—	—	—	550 368,74	2 232 165,89	—		

2. Сведения о характеристиках объекта недвижимости с кадастровым номером 67:03:1560101:937 :

№ п/п	Наименование характеристики	Значение характеристики
1	2	3
1.	Вид объекта недвижимости	Здание
2.	Ранее присвоенный государственный учетный номер (инвентарный) здания, сооружения, объекта незавершенного строительства	—
3.	Кадастровый номер земельного участка (земельных участков), в границах которого (которых) расположены здание, сооружение, объект незавершенного строительства	—
4.	Уникальный учетный номер кадастрового квартала, в границах которого расположены здание, сооружение, объект незавершенного строительства	67:03:1560101

1	2					3		
5.	Адрес здания, сооружения, объекта незавершенного строительства					—		
5.1.	Сведения о местоположении здания, сооружения, объекта незавершенного строительства (при отсутствии адреса) в структурированном в соответствии с федеральной информационной адресной системой виде					Российская Федерация, Смоленская область, Гагаринский р-н, Акатовское с/п, Акатово д, Черемушки ул, д 2		
5.2.	Дополнительные сведения о местоположении					—		
6.	Иные сведения					—		
3. Пояснения к сведениям об объекте недвижимости с кадастровым номером 67:03:1560101:937 :								
1.	—							
1. Сведения о характерных точках контура объекта недвижимости с кадастровым номером 67:03:1560101:938 :								
Система координат МСК-67, зона 2 Зона № 2								
Обоз- начение харак- терных точек границ	Содержатся в Едином государственном реестре недвижимости			Определены в ходе выполнения комплексных кадастровых работ			Метод определения координат	Формулы, примененные для расчета средней квадратической погрешности определения координат характерных точек (Mt), м, с подставленными в такие формулы значениями и итоговые (вычисленные) значения Mt, м
	координаты, м		Радиус, м	координаты, м		Радиус, м		
	X	Y	R	X	Y	R		
1	2	3	4	5	6	7	8	9
н117155О	—	—	—	549 878,05	2 231 909,10	—	Метод спутниковых геодезических измерений (определений)	—
н117156О	—	—	—	549 866,85	2 231 923,54	—		
н117157О	—	—	—	549 860,13	2 231 918,33	—		
н117158О	—	—	—	549 871,33	2 231 903,89	—		
н117155О	—	—	—	549 878,05	2 231 909,10	—		
2. Сведения о характеристиках объекта недвижимости с кадастровым номером 67:03:1560101:938 :								
№ п/п	Наименование характеристики					Значение характеристики		
1	2					3		
1.	Вид объекта недвижимости					Здание		

1	2	3
2.	Ранее присвоенный государственный учетный номер (инвентарный) здания, сооружения, объекта незавершенного строительства	—
3.	Кадастровый номер земельного участка (земельных участков), в границах которого (которых) расположены здание, сооружение, объект незавершенного строительства	67:03:1560101:153
4.	Уникальный учетный номер кадастрового квартала, в границах которого расположены здание, сооружение, объект незавершенного строительства	67:03:1560101
5.	Адрес здания, сооружения, объекта незавершенного строительства	—
5.1.	Сведения о местоположении здания, сооружения, объекта незавершенного строительства (при отсутствии адреса) в структурированном в соответствии с федеральной информационной адресной системой виде	Российская Федерация, Смоленская область, Гагаринский р-н, Акатовское с/п, Акатово д, Черемушки ул, д 27
5.2.	Дополнительные сведения о местоположении	—
6.	Иные сведения	—

3. Пояснения к сведениям об объекте недвижимости с кадастровым номером

67:03:1560101:938

:

1.	—
----	---

1. Сведения о характерных точках контура объекта недвижимости с кадастровым номером

67:03:1560101:939

:

Система координат			МСК-67, зона 2				Зона № 2	
Обозначение характерных точек границ	Содержатся в Едином государственном реестре недвижимости			Определены в ходе выполнения комплексных кадастровых работ			Метод определения координат	Формулы, примененные для расчета средней квадратической погрешности определения координат характерных точек (Mt), м, с подставленными в такие формулы значениями и итоговые (вычисленные) значения Mt, м
	координаты, м		Радиус, м	координаты, м		Радиус, м		
	X	Y	R	X	Y	R		
1	2	3	4	5	6	7	8	9
н11644 1О	—	—	—	551 003,47	2 232 334,82	—	Метод спутниковых геодезических измерений (определений)	—
н11644 2О	—	—	—	550 993,55	2 232 335,43	—		
н11644 3О	—	—	—	550 993,04	2 232 327,20	—		

1	2	3	4	5	6	7	8	9
н11644 4О	—	—	—	551 002,96	2 232 326,59	—	Метод спутниковых геодезических измерений (определений)	—
н11644 1О	—	—	—	551 003,47	2 232 334,82	—		
2. Сведения о характеристиках объекта недвижимости с кадастровым номером							67:03:1560101:939 :	
№ п/п	Наименование характеристики					Значение характеристики		
1	2					3		
1.	Вид объекта недвижимости					Здание		
2.	Ранее присвоенный государственный учетный номер (инвентарный) здания, сооружения, объекта незавершенного строительства					—		
3.	Кадастровый номер земельного участка (земельных участков), в границах которого (которых) расположены здание, сооружение, объект незавершенного строительства					67:03:1560101:351		
4.	Уникальный учетный номер кадастрового квартала, в границах которого расположены здание, сооружение, объект незавершенного строительства					67:03:1560101		
5.	Адрес здания, сооружения, объекта незавершенного строительства					—		
5.1.	Сведения о местоположении здания, сооружения, объекта незавершенного строительства (при отсутствии адреса) в структурированном в соответствии с федеральной информационной адресной системой виде					Российская Федерация, Смоленская область, Гагаринский р-н, Акатово д, Акатовская ул, д 12		
5.2.	Дополнительные сведения о местоположении					—		
6.	Иные сведения					—		
3. Пояснения к сведениям об объекте недвижимости с кадастровым номером							67:03:1560101:939 :	
1.	—							

1. Сведения о характерных точках контура объекта недвижимости с кадастровым номером 67:03:1560101:943 :

Система координат			МСК-67, зона 2				Зона № 2	
Обозначение характерных точек границ	Содержатся в Едином государственном реестре недвижимости			Определены в ходе выполнения комплексных кадастровых работ			Метод определения координат	Формулы, примененные для расчета средней квадратической погрешности определения координат характерных точек (Mt), м, с подставленными в такие формулы значениями и итоговые (вычисленные) значения Mt, м
	координаты, м		Радиус, м	координаты, м		Радиус, м		
	X	Y	R	X	Y	R		
1	2	3	4	5	6	7	8	9
н116275О	—	—	—	550 505,23	2 231 725,91	—	Метод спутниковых геодезических измерений (определений)	—
н116276О	—	—	—	550 517,54	2 231 735,54	—		
н116277О	—	—	—	550 511,31	2 231 743,51	—		
н116278О	—	—	—	550 499,00	2 231 733,87	—		
н116275О	—	—	—	550 505,23	2 231 725,91	—		

2. Сведения о характеристиках объекта недвижимости с кадастровым номером 67:03:1560101:943 :

№ п/п	Наименование характеристики	Значение характеристики
1	2	3
1.	Вид объекта недвижимости	Здание
2.	Ранее присвоенный государственный учетный номер (инвентарный) здания, сооружения, объекта незавершенного строительства	—
3.	Кадастровый номер земельного участка (земельных участков), в границах которого (которых) расположены здание, сооружение, объект незавершенного строительства	67:03:1560101:18
4.	Уникальный учетный номер кадастрового квартала, в границах которого расположены здание, сооружение, объект незавершенного строительства	67:03:1560101

1	2					3		
5.	Адрес здания, сооружения, объекта незавершенного строительства					Российская Федерация, Смоленская область, муниципальный район Гагаринский, сельское поселение Гагаринское, деревня Акатово, улица Коммунистическая, дом 4, квартира 1		
5.1.	Сведения о местоположении здания, сооружения, объекта незавершенного строительства (при отсутствии адреса) в структурированном в соответствии с федеральной информационной адресной системой виде					—		
5.2.	Дополнительные сведения о местоположении					—		
6.	Иные сведения					—		
3. Пояснения к сведениям об объекте недвижимости с кадастровым номером 67:03:1560101:943 :								
1.	—							
1. Сведения о характерных точках контура объекта недвижимости с кадастровым номером 67:03:1560101:944 :								
Система координат МСК-67, зона 2 Зона № 2								
Обоз- начение харак- терных точек границ	Содержатся в Едином государственном реестре недвижимости			Определены в ходе выполнения комплексных кадастровых работ			Метод определения координат	Формулы, примененные для расчета средней квадратической погрешности определения координат характерных точек (Mt), м, с подставленными в такие формулы значениями и итоговые (вычисленные) значения Mt, м
	координаты, м		Радиус, м	координаты, м		Радиус, м		
	X	Y	R	X	Y	R		
1	2	3	4	5	6	7	8	9
н116437О	—	—	—	551 000,01	2 232 381,42	—	Метод спутниковых геодезических измерений (определений)	—
н116438О	—	—	—	551 000,85	2 232 401,10	—		
н116439О	—	—	—	550 991,63	2 232 401,49	—		
н116440О	—	—	—	550 990,79	2 232 381,81	—		
н116437О	—	—	—	551 000,01	2 232 381,42	—		
2. Сведения о характеристиках объекта недвижимости с кадастровым номером 67:03:1560101:944 :								
№ п/п	Наименование характеристики					Значение характеристики		
1	2					3		
1.	Вид объекта недвижимости					Здание		

1	2	3
2.	Ранее присвоенный государственный учетный номер (инвентарный) здания, сооружения, объекта незавершенного строительства	—
3.	Кадастровый номер земельного участка (земельных участков), в границах которого (которых) расположены здание, сооружение, объект незавершенного строительства	67:03:1560101:964
4.	Уникальный учетный номер кадастрового квартала, в границах которого расположены здание, сооружение, объект незавершенного строительства	67:03:1560101
5.	Адрес здания, сооружения, объекта незавершенного строительства	Российская Федерация, Смоленская область, район Гагаринский, сельское поселение Гагаринское, деревня Акатово, улица Акатовская, дом №14
5.1.	Сведения о местоположении здания, сооружения, объекта незавершенного строительства (при отсутствии адреса) в структурированном в соответствии с федеральной информационной адресной системой виде	—
5.2.	Дополнительные сведения о местоположении	—
6.	Иные сведения	—

3. Пояснения к сведениям об объекте недвижимости с кадастровым номером 67:03:1560101:944:		
1.	—	

1. Сведения о характерных точках контура объекта недвижимости с кадастровым номером							67:03:1560101:947		:
Система координат				МСК-67, зона 2			Зона № 2		
Обоз- начение харак- терных точек границ	Содержатся в Едином государственном реестре недвижимости			Определены в ходе выполнения комплексных кадастровых работ			Метод определения координат	Формулы, примененные для расчета средней квадратической погрешности определения координат характерных точек (Mt), м, с подставленными в такие формулы значениями и итоговые (вычисленные) значения Mt, м	
	координаты, м		Радиус, м	координаты, м		Радиус, м			
	X	Y	R	X	Y	R			
1	2	3	4	5	6	7	8	9	
н11617 5О	—	—	—	550 771,67	2 231 901,06	—	Метод спутниковых геодезических измерений (определений)	—	
н11617 6О	—	—	—	550 766,32	2 231 909,74	—			
н11617 7О	—	—	—	550 757,46	2 231 904,29	—			

1. Сведения о характерных точках контура объекта недвижимости с кадастровым номером 67:03:1560101:951 :

Система координат			МСК-67, зона 2				Зона № 2	
Обозначение характерных точек границ	Содержатся в Едином государственном реестре недвижимости			Определены в ходе выполнения комплексных кадастровых работ			Метод определения координат	Формулы, примененные для расчета средней квадратической погрешности определения координат характерных точек (Mt), м, с подставленными в такие формулы значениями и итоговые (вычисленные) значения Mt, м
	координаты, м		Радиус, м	координаты, м		Радиус, м		
	X	Y	R	X	Y	R		
1	2	3	4	5	6	7	8	9
н1165300	—	—	—	550 900,11	2 231 524,01	—	Метод спутниковых геодезических измерений (определений)	—
н1165310	—	—	—	550 900,04	2 231 534,07	—		
н1165320	—	—	—	550 890,57	2 231 534,00	—		
н1165330	—	—	—	550 890,65	2 231 523,94	—		
н1165300	—	—	—	550 900,11	2 231 524,01	—		

2. Сведения о характеристиках объекта недвижимости с кадастровым номером 67:03:1560101:951 :

№ п/п	Наименование характеристики	Значение характеристики
1	2	3
1.	Вид объекта недвижимости	Здание
2.	Ранее присвоенный государственный учетный номер (инвентарный) здания, сооружения, объекта незавершенного строительства	—
3.	Кадастровый номер земельного участка (земельных участков), в границах которого (которых) расположены здание, сооружение, объект незавершенного строительства	67:03:1560101:503
4.	Уникальный учетный номер кадастрового квартала, в границах которого расположены здание, сооружение, объект незавершенного строительства	67:03:1560101

1	2				3			
5.	Адрес здания, сооружения, объекта незавершенного строительства				Российская Федерация, Смоленская область, Гагаринский район, Гагаринское с/п, д. Акатово, ул.Федотово, д.20			
5.1.	Сведения о местоположении здания, сооружения, объекта незавершенного строительства (при отсутствии адреса) в структурированном в соответствии с федеральной информационной адресной системой виде				—			
5.2.	Дополнительные сведения о местоположении				—			
6.	Иные сведения				—			
3. Пояснения к сведениям об объекте недвижимости с кадастровым номером 67:03:1560101:951 :								
1.	—							
1. Сведения о характерных точках контура объекта недвижимости с кадастровым номером 67:03:1560101:955 :								
Система координат МСК-67, зона 2 Зона № 2								
Обозначение характерных точек границ	Содержатся в Едином государственном реестре недвижимости			Определены в ходе выполнения комплексных кадастровых работ			Метод определения координат	Формулы, примененные для расчета средней квадратической погрешности определения координат характерных точек (Mt), м, с подставленными в такие формулы значениями и итоговые (вычисленные) значения Mt, м
	координаты, м		Радиус, м	координаты, м		Радиус, м		
	X	Y	R	X	Y	R		
1	2	3	4	5	6	7	8	9
н11624 3О	—	—	—	550 178,57	2 231 915,11	—	Метод спутниковых геодезических измерений (определений)	—
н11624 4О	—	—	—	550 171,85	2 231 924,27	—		
н11624 5О	—	—	—	550 164,78	2 231 919,08	—		
н11624 6О	—	—	—	550 171,49	2 231 909,92	—		
н11624 3О	—	—	—	550 178,57	2 231 915,11	—		
2. Сведения о характеристиках объекта недвижимости с кадастровым номером 67:03:1560101:955 :								
№ п/п	Наименование характеристики				Значение характеристики			
1	2				3			
1.	Вид объекта недвижимости				Здание			

1	2	3
2.	Ранее присвоенный государственный учетный номер (инвентарный) здания, сооружения, объекта незавершенного строительства	—
3.	Кадастровый номер земельного участка (земельных участков), в границах которого (которых) расположены здание, сооружение, объект незавершенного строительства	67:03:1560101:41
4.	Уникальный учетный номер кадастрового квартала, в границах которого расположены здание, сооружение, объект незавершенного строительства	67:03:1560101
5.	Адрес здания, сооружения, объекта незавершенного строительства	—
5.1.	Сведения о местоположении здания, сооружения, объекта незавершенного строительства (при отсутствии адреса) в структурированном в соответствии с федеральной информационной адресной системой виде	Российская Федерация, Смоленская область, Гагаринский р-н, Акатово д, Белочкино ул, д 21
5.2.	Дополнительные сведения о местоположении	—
6.	Иные сведения	—

3. Пояснения к сведениям об объекте недвижимости с кадастровым номером 67:03:1560101:955 :

1.	—
----	---

1. Сведения о характерных точках контура объекта недвижимости с кадастровым номером 67:03:1560101:961 :

Система координат				МСК-67, зона 2			Зона № 2	
Обоз- начение харак- терных точек границ	Содержатся в Едином государственном реестре недвижимости			Определены в ходе выполнения комплексных кадастровых работ			Метод определения координат	Формулы, примененные для расчета средней квадратической погрешности определения координат характерных точек (Mt), м, с подставленными в такие формулы значениями и итоговые (вычисленные) значения Mt, м
	координаты, м		Радиус, м	координаты, м		Радиус, м		
	X	Y	R	X	Y	R		
1	2	3	4	5	6	7	8	9
н11715 1О	—	—	—	550 341,91	2 232 199,30	—	Метод спутниковых геодезических измерений (определений)	—
н11715 2О	—	—	—	550 332,35	2 232 212,36	—		
н11715 3О	—	—	—	550 325,80	2 232 207,57	—		

1. Сведения о характерных точках контура объекта недвижимости с кадастровым номером 67:03:1560101:979 :

Система координат			МСК-67, зона 2				Зона № 2	
Обозначение характерных точек границ	Содержатся в Едином государственном реестре недвижимости			Определены в ходе выполнения комплексных кадастровых работ			Метод определения координат	Формулы, примененные для расчета средней квадратической погрешности определения координат характерных точек (Mt), м, с подставленными в такие формулы значениями и итоговые (вычисленные) значения Mt, м
	координаты, м		Радиус, м	координаты, м		Радиус, м		
	X	Y	R	X	Y	R		
1	2	3	4	5	6	7	8	9
н116057О	—	—	—	550 170,81	2 231 858,38	—	Метод спутниковых геодезических измерений (определений)	—
н116058О	—	—	—	550 164,04	2 231 869,64	—		
н116059О	—	—	—	550 156,95	2 231 865,38	—		
н116060О	—	—	—	550 163,73	2 231 854,12	—		
н116057О	—	—	—	550 170,81	2 231 858,38	—		

2. Сведения о характеристиках объекта недвижимости с кадастровым номером 67:03:1560101:979 :

№ п/п	Наименование характеристики	Значение характеристики
1	2	3
1.	Вид объекта недвижимости	Здание
2.	Ранее присвоенный государственный учетный номер (инвентарный) здания, сооружения, объекта незавершенного строительства	—
3.	Кадастровый номер земельного участка (земельных участков), в границах которого (которых) расположены здание, сооружение, объект незавершенного строительства	67:03:1560101:473
4.	Уникальный учетный номер кадастрового квартала, в границах которого расположены здание, сооружение, объект незавершенного строительства	67:03:1560101

1	2					3			
5.	Адрес здания, сооружения, объекта незавершенного строительства					—			
5.1.	Сведения о местоположении здания, сооружения, объекта незавершенного строительства (при отсутствии адреса) в структурированном в соответствии с федеральной информационной адресной системой виде					Российская Федерация, Смоленская область, Гагаринский р-н, Акатово д, Белочкино ул ул, д 14			
5.2.	Дополнительные сведения о местоположении					—			
6.	Иные сведения					—			
3. Пояснения к сведениям об объекте недвижимости с кадастровым номером 67:03:1560101:979 :									
1.	—								
1. Сведения о характерных точках контура объекта недвижимости с кадастровым номером 67:03:1560101:989 :									
Система координат МСК-67, зона 2 Зона № 2									
Обоз- начение харак- терных точек границ	Содержатся в Едином государственном реестре недвижимости			Определены в ходе выполнения комплексных кадастровых работ			Метод определения координат	Формулы, примененные для расчета средней квадратической погрешности определения координат характерных точек (Mt), м, с подставленными в такие формулы значениями и итоговые (вычисленные) значения Mt, м	
	координаты, м		Радиус, м	координаты, м		Радиус, м			
	X	Y	R	X	Y	R			
1	2	3	4	5	6	7	8	9	
н11629 9О	—	—	—	550 476,87	2 231 674,00	—	Метод спутниковых геодезических измерений (определений)	—	
н11630 0О	—	—	—	550 471,69	2 231 680,56	—			
н11630 1О	—	—	—	550 464,84	2 231 675,16	—			
н11630 2О	—	—	—	550 470,02	2 231 668,60	—			
н11629 9О	—	—	—	550 476,87	2 231 674,00	—			
2. Сведения о характеристиках объекта недвижимости с кадастровым номером 67:03:1560101:989 :									
№ п/п	Наименование характеристики					Значение характеристики			
1	2					3			
1.	Вид объекта недвижимости					Здание			

1	2	3
2.	Ранее присвоенный государственный учетный номер (инвентарный) здания, сооружения, объекта незавершенного строительства	—
3.	Кадастровый номер земельного участка (земельных участков), в границах которого (которых) расположены здание, сооружение, объект незавершенного строительства	67:03:1560101:330
4.	Уникальный учетный номер кадастрового квартала, в границах которого расположены здание, сооружение, объект незавершенного строительства	67:03:1560101
5.	Адрес здания, сооружения, объекта незавершенного строительства	Российская Федерация, Смоленская обл., Гагаринский муниципальный район, Гагаринское с/п, д. Акатово, ул. Коммунистическая, д. 1
5.1.	Сведения о местоположении здания, сооружения, объекта незавершенного строительства (при отсутствии адреса) в структурированном в соответствии с федеральной информационной адресной системой виде	—
5.2.	Дополнительные сведения о местоположении	—
6.	Иные сведения	—

3. Пояснения к сведениям об объекте недвижимости с кадастровым номером 67:03:1560101:989 :

1.	—
----	---

1. Сведения о характерных точках контура объекта недвижимости с кадастровым номером 67:03:1560101:992 :

Система координат				МСК-67, зона 2			Зона № 2	
Обозначение характерных точек границ	Содержатся в Едином государственном реестре недвижимости			Определены в ходе выполнения комплексных кадастровых работ			Метод определения координат	Формулы, примененные для расчета средней квадратической погрешности определения координат характерных точек (Mt), м, с подставленными в такие формулы значениями и итоговые (вычисленные) значения Mt, м
	координаты, м		Радиус, м	координаты, м		Радиус, м		
	X	Y	R	X	Y	R		
1	2	3	4	5	6	7	8	9
н116061О	—	—	—	550 230,94	2 231 899,79	—	Метод спутниковых геодезических измерений (определений)	—
н116062О	—	—	—	550 226,17	2 231 907,42	—		
н116063О	—	—	—	550 220,03	2 231 903,58	—		

1	2	3	4	5	6	7	8	9
н1160640	—	—	—	550 224,80	2 231 895,95	—	Метод спутниковых геодезических измерений (определений)	—
н1160610	—	—	—	550 230,94	2 231 899,79	—		
2. Сведения о характеристиках объекта недвижимости с кадастровым номером							67:03:1560101:992 :	
№ п/п	Наименование характеристики				Значение характеристики			
1	2				3			
1.	Вид объекта недвижимости				Здание			
2.	Ранее присвоенный государственный учетный номер (инвентарный) здания, сооружения, объекта незавершенного строительства				—			
3.	Кадастровый номер земельного участка (земельных участков), в границах которого (которых) расположены здание, сооружение, объект незавершенного строительства				67:03:1560101:218			
4.	Уникальный учетный номер кадастрового квартала, в границах которого расположены здание, сооружение, объект незавершенного строительства				67:03:1560101			
5.	Адрес здания, сооружения, объекта незавершенного строительства				—			
5.1.	Сведения о местоположении здания, сооружения, объекта незавершенного строительства (при отсутствии адреса) в структурированном в соответствии с федеральной информационной адресной системой виде				Российская Федерация, Смоленская область, Гагаринский р-н, Акатово д, Белочкино ул, д 10			
5.2.	Дополнительные сведения о местоположении				Акатовское с/пос			
6.	Иные сведения				—			
3. Пояснения к сведениям об объекте недвижимости с кадастровым номером							67:03:1560101:992 :	
1.	—							

1. Сведения о характерных точках контура объекта недвижимости с кадастровым номером 67:03:1560101:998 :

Система координат			МСК-67, зона 2				Зона № 2	
Обозначение характерных точек границ	Содержатся в Едином государственном реестре недвижимости			Определены в ходе выполнения комплексных кадастровых работ			Метод определения координат	Формулы, примененные для расчета средней квадратической погрешности определения координат характерных точек (Mt), м, с подставленными в такие формулы значениями и итоговые (вычисленные) значения Mt, м
	координаты, м		Радиус, м	координаты, м		Радиус, м		
	X	Y	R	X	Y	R		
1	2	3	4	5	6	7	8	9
н117083О	—	—	—	550 526,34	2 231 741,33	—	Метод спутниковых геодезических измерений (определений)	—
н117084О	—	—	—	550 538,76	2 231 751,89	—		
н117085О	—	—	—	550 531,42	2 231 760,54	—		
н117086О	—	—	—	550 518,99	2 231 749,98	—		
н117083О	—	—	—	550 526,34	2 231 741,33	—		

2. Сведения о характеристиках объекта недвижимости с кадастровым номером 67:03:1560101:998 :

№ п/п	Наименование характеристики	Значение характеристики
1	2	3
1.	Вид объекта недвижимости	Здание
2.	Ранее присвоенный государственный учетный номер (инвентарный) здания, сооружения, объекта незавершенного строительства	—
3.	Кадастровый номер земельного участка (земельных участков), в границах которого (которых) расположены здание, сооружение, объект незавершенного строительства	67:03:1560101:537
4.	Уникальный учетный номер кадастрового квартала, в границах которого расположены здание, сооружение, объект незавершенного строительства	67:03:1560101

1	2					3		
5.	Адрес здания, сооружения, объекта незавершенного строительства					—		
5.1.	Сведения о местоположении здания, сооружения, объекта незавершенного строительства (при отсутствии адреса) в структурированном в соответствии с федеральной информационной адресной системой виде					Российская Федерация, Смоленская область, Гагаринский р-н, Акатово д, Коммунистическая ул, д 6		
5.2.	Дополнительные сведения о местоположении					—		
6.	Иные сведения					—		
3. Пояснения к сведениям об объекте недвижимости с кадастровым номером 67:03:1560101:998 :								
1.	—							
1. Сведения о характерных точках контура объекта недвижимости с кадастровым номером 67:03:1560101:1010 :								
Система координат МСК-67, зона 2 Зона № 2								
Обоз- начение харак- терных точек границ	Содержатся в Едином государственном реестре недвижимости			Определены в ходе выполнения комплексных кадастровых работ			Метод определения координат	Формулы, примененные для расчета средней квадратической погрешности определения координат характерных точек (Mt), м, с подставленными в такие формулы значениями и итоговые (вычисленные) значения Mt, м
	координаты, м		Радиус, м	координаты, м		Радиус, м		
	X	Y	R	X	Y	R		
1	2	3	4	5	6	7	8	9
н11632 3О	—	—	—	550 236,10	2 231 957,33	—	Метод спутниковых геодезических измерений (определений)	—
н11632 4О	—	—	—	550 243,21	2 231 962,51	—		
н11632 5О	—	—	—	550 238,10	2 231 969,53	—		
н11632 6О	—	—	—	550 230,99	2 231 964,35	—		
н11632 3О	—	—	—	550 236,10	2 231 957,33	—		
2. Сведения о характеристиках объекта недвижимости с кадастровым номером 67:03:1560101:1010 :								
№ п/п	Наименование характеристики					Значение характеристики		
1	2					3		
1.	Вид объекта недвижимости					Здание		

1	2	3
2.	Ранее присвоенный государственный учетный номер (инвентарный) здания, сооружения, объекта незавершенного строительства	—
3.	Кадастровый номер земельного участка (земельных участков), в границах которого (которых) расположены здание, сооружение, объект незавершенного строительства	67:03:1560101:1291
4.	Уникальный учетный номер кадастрового квартала, в границах которого расположены здание, сооружение, объект незавершенного строительства	67:03:1560101
5.	Адрес здания, сооружения, объекта незавершенного строительства	—
5.1.	Сведения о местоположении здания, сооружения, объекта незавершенного строительства (при отсутствии адреса) в структурированном в соответствии с федеральной информационной адресной системой виде	215002, Российская Федерация, Смоленская область, Гагаринский м р-н, Гагаринское с п, Акатово д, Белочкино ул, д 15/1
5.2.	Дополнительные сведения о местоположении	Российская Федерация
6.	Иные сведения	—

3. Пояснения к сведениям об объекте недвижимости с кадастровым номером 67:03:1560101:1010 :

1.	—
----	---

1. Сведения о характерных точках контура объекта недвижимости с кадастровым номером 67:03:1560101:1037 :

Система координат			МСК-67, зона 2				Зона № 2	
Обозначение характерных точек границ	Содержатся в Едином государственном реестре недвижимости			Определены в ходе выполнения комплексных кадастровых работ			Метод определения координат	Формулы, примененные для расчета средней квадратической погрешности определения координат характерных точек (Mt), м, с подставленными в такие формулы значениями и итоговые (вычисленные) значения Mt, м
	координаты, м		Радиус, м	координаты, м		Радиус, м		
	X	Y	R	X	Y	R		
1	2	3	4	5	6	7	8	9
н11634 0О	—	—	—	550 131,71	2 232 056,28	—	Метод спутниковых геодезических измерений (определений)	—
н11717 5О	—	—	—	550 137,61	2 232 060,95	—		
н11717 6О	—	—	—	550 132,40	2 232 067,57	—		

1	2	3	4	5	6	7	8	9
н11634 1О	—	—	—	550 126,58	2 232 062,79	—	Метод спутниковых геодезических измерений (определений)	—
н11634 0О	—	—	—	550 131,71	2 232 056,28	—		
2. Сведения о характеристиках объекта недвижимости с кадастровым номером							67:03:1560101:1037 :	
№ п/п	Наименование характеристики					Значение характеристики		
1	2					3		
1.	Вид объекта недвижимости					Здание		
2.	Ранее присвоенный государственный учетный номер (инвентарный) здания, сооружения, объекта незавершенного строительства					—		
3.	Кадастровый номер земельного участка (земельных участков), в границах которого (которых) расположены здание, сооружение, объект незавершенного строительства					67:03:1560101:161		
4.	Уникальный учетный номер кадастрового квартала, в границах которого расположены здание, сооружение, объект незавершенного строительства					67:03:1560101		
5.	Адрес здания, сооружения, объекта незавершенного строительства					—		
5.1.	Сведения о местоположении здания, сооружения, объекта незавершенного строительства (при отсутствии адреса) в структурированном в соответствии с федеральной информационной адресной системой виде					Российская Федерация, Смоленская область, Гагаринский район, Акатово д, Черемушки ул, д 16, кв 1		
5.2.	Дополнительные сведения о местоположении					—		
6.	Иные сведения					—		
3. Пояснения к сведениям об объекте недвижимости с кадастровым номером							67:03:1560101:1037 :	
1.	—							

1. Сведения о характерных точках контура объекта недвижимости с кадастровым номером 67:03:1560101:1049 :									
Система координат МСК-67, зона 2				Зона № 2					
Обозначение характерных точек границ	Содержатся в Едином государственном реестре недвижимости			Определены в ходе выполнения комплексных кадастровых работ			Метод определения координат	Формулы, примененные для расчета средней квадратической погрешности определения координат характерных точек (Mt), м, с подставленными в такие формулы значениями и итоговые (вычисленные) значения Mt, м	
	координаты, м		Радиус, м	координаты, м		Радиус, м			
	X	Y	R	X	Y	R			
1	2	3	4	5	6	7	8	9	
н116005О	—	—	—	549 965,56	2 231 979,01	—	Метод спутниковых геодезических измерений (определений)	—	
н116006О	—	—	—	549 957,26	2 231 990,37	—			
н116007О	—	—	—	549 949,71	2 231 984,85	—			
н116008О	—	—	—	549 958,02	2 231 973,49	—			
н116005О	—	—	—	549 965,56	2 231 979,01	—			
2. Сведения о характеристиках объекта недвижимости с кадастровым номером 67:03:1560101:1049 :									
№ п/п	Наименование характеристики				Значение характеристики				
1	2				3				
1.	Вид объекта недвижимости				Здание				
2.	Ранее присвоенный государственный учетный номер (инвентарный) здания, сооружения, объекта незавершенного строительства				—				
3.	Кадастровый номер земельного участка (земельных участков), в границах которого (которых) расположены здание, сооружение, объект незавершенного строительства				—				
4.	Уникальный учетный номер кадастрового квартала, в границах которого расположены здание, сооружение, объект незавершенного строительства				67:03:1560101				

1	2					3			
5.	Адрес здания, сооружения, объекта незавершенного строительства					—			
5.1.	Сведения о местоположении здания, сооружения, объекта незавершенного строительства (при отсутствии адреса) в структурированном в соответствии с федеральной информационной адресной системой виде					Российская Федерация, Смоленская область, Гагаринский р-н, Акатово д, Черемушки ул, д 21			
5.2.	Дополнительные сведения о местоположении					—			
6.	Иные сведения					—			
3. Пояснения к сведениям об объекте недвижимости с кадастровым номером 67:03:1560101:1049 :									
1.	—								
1. Сведения о характерных точках контура объекта недвижимости с кадастровым номером 67:03:1560101:1065 :									
Система координат МСК-67, зона 2 Зона № 2									
Обоз- начение харак- терных точек границ	Содержатся в Едином государственном реестре недвижимости			Определены в ходе выполнения комплексных кадастровых работ			Метод определения координат	Формулы, примененные для расчета средней квадратической погрешности определения координат характерных точек (Mt), м, с подставленными в такие формулы значениями и итоговые (вычисленные) значения Mt, м	
	координаты, м		Радиус, м	координаты, м		Радиус, м			
	X	Y	R	X	Y	R			
1	2	3	4	5	6	7	8	9	
н11648 1О	—	—	—	550 997,22	2 231 870,56	—	Метод спутниковых геодезических измерений (определений)	—	
н11648 2О	—	—	—	550 984,80	2 231 872,43	—			
н11648 3О	—	—	—	550 983,47	2 231 863,61	—			
н11648 4О	—	—	—	550 995,89	2 231 861,73	—			
н11648 1О	—	—	—	550 997,22	2 231 870,56	—			
2. Сведения о характеристиках объекта недвижимости с кадастровым номером 67:03:1560101:1065 :									
№ п/п	Наименование характеристики					Значение характеристики			
1	2					3			
1.	Вид объекта недвижимости					Здание			

1	2	3
2.	Ранее присвоенный государственный учетный номер (инвентарный) здания, сооружения, объекта незавершенного строительства	—
3.	Кадастровый номер земельного участка (земельных участков), в границах которого (которых) расположены здание, сооружение, объект незавершенного строительства	67:03:1560101:433
4.	Уникальный учетный номер кадастрового квартала, в границах которого расположены здание, сооружение, объект незавершенного строительства	67:03:1560101
5.	Адрес здания, сооружения, объекта незавершенного строительства	—
5.1.	Сведения о местоположении здания, сооружения, объекта незавершенного строительства (при отсутствии адреса) в структурированном в соответствии с федеральной информационной адресной системой виде	Российская Федерация, Смоленская область, Гагаринский р-н, Акатово д, Федотово ул, д 41
5.2.	Дополнительные сведения о местоположении	—
6.	Иные сведения	—

3. Пояснения к сведениям об объекте недвижимости с кадастровым номером 67:03:1560101:1065 :		
1.	—	

1. Сведения о характерных точках контура объекта недвижимости с кадастровым номером 67:03:1560101:1072 :		
---	--	--

Система координат			МСК-67, зона 2			Зона № 2		
Обозначение характерных точек границ	Содержатся в Едином государственном реестре недвижимости			Определены в ходе выполнения комплексных кадастровых работ			Метод определения координат	Формулы, примененные для расчета средней квадратической погрешности определения координат характерных точек (Mt), м, с подставленными в такие формулы значениями и итоговые (вычисленные) значения Mt, м
	координаты, м		Радиус, м	координаты, м		Радиус, м		
	X	Y	R	X	Y	R		
1	2	3	4	5	6	7	8	9
н11702 0О	—	—	—	551 027,24	2 232 065,56	—	Метод спутниковых геодезических измерений (определений)	—
н11702 1О	—	—	—	551 027,39	2 232 080,58	—		
н11702 2О	—	—	—	551 015,99	2 232 080,69	—		

1. Сведения о характерных точках контура объекта недвижимости с кадастровым номером 67:03:1560101:1092 :

Система координат			МСК-67, зона 2				Зона № 2	
Обозначение характерных точек границ	Содержатся в Едином государственном реестре недвижимости			Определены в ходе выполнения комплексных кадастровых работ			Метод определения координат	Формулы, примененные для расчета средней квадратической погрешности определения координат характерных точек (Mt), м, с подставленными в такие формулы значениями и итоговые (вычисленные) значения Mt, м
	координаты, м		Радиус, м	координаты, м		Радиус, м		
	X	Y	R	X	Y	R		
1	2	3	4	5	6	7	8	9
н116187О	—	—	—	550 605,78	2 231 809,91	—	Метод спутниковых геодезических измерений (определений)	—
н116188О	—	—	—	550 617,70	2 231 819,93	—		
н116189О	—	—	—	550 611,69	2 231 827,09	—		
н116190О	—	—	—	550 599,76	2 231 817,07	—		
н116187О	—	—	—	550 605,78	2 231 809,91	—		

2. Сведения о характеристиках объекта недвижимости с кадастровым номером 67:03:1560101:1092 :

№ п/п	Наименование характеристики	Значение характеристики
1	2	3
1.	Вид объекта недвижимости	Здание
2.	Ранее присвоенный государственный учетный номер (инвентарный) здания, сооружения, объекта незавершенного строительства	—
3.	Кадастровый номер земельного участка (земельных участков), в границах которого (которых) расположены здание, сооружение, объект незавершенного строительства	67:03:1560101:315, 67:03:1560101:316
4.	Уникальный учетный номер кадастрового квартала, в границах которого расположены здание, сооружение, объект незавершенного строительства	67:03:1560101

1	2					3		
5.	Адрес здания, сооружения, объекта незавершенного строительства					—		
5.1.	Сведения о местоположении здания, сооружения, объекта незавершенного строительства (при отсутствии адреса) в структурированном в соответствии с федеральной информационной адресной системой виде					Российская Федерация, Смоленская область, Гагаринский р-н, Акатово д, Коммунистическая ул, д 10		
5.2.	Дополнительные сведения о местоположении					—		
6.	Иные сведения					—		
3. Пояснения к сведениям об объекте недвижимости с кадастровым номером 67:03:1560101:1092 :								
1.	—							
1. Сведения о характерных точках контура объекта недвижимости с кадастровым номером 67:03:1560101:1093 :								
Система координат МСК-67, зона 2 Зона № 2								
Обоз- начение харак- терных точек границ	Содержатся в Едином государственном реестре недвижимости			Определены в ходе выполнения комплексных кадастровых работ			Метод определения координат	Формулы, примененные для расчета средней квадратической погрешности определения координат характерных точек (Mt), м, с подставленными в такие формулы значениями и итоговые (вычисленные) значения Mt, м
	координаты, м		Радиус, м	координаты, м		Радиус, м		
	X	Y	R	X	Y	R		
1	2	3	4	5	6	7	8	9
н116081О	—	—	—	550 375,88	2 232 061,55	—	Метод спутниковых геодезических измерений (определений)	—
н116082О	—	—	—	550 387,03	2 232 069,80	—		
н116083О	—	—	—	550 381,09	2 232 077,82	—		
н116084О	—	—	—	550 369,95	2 232 069,58	—		
н116081О	—	—	—	550 375,88	2 232 061,55	—		
2. Сведения о характеристиках объекта недвижимости с кадастровым номером 67:03:1560101:1093 :								
№ п/п	Наименование характеристики					Значение характеристики		
1	2					3		
1.	Вид объекта недвижимости					Здание		

1	2	3
2.	Ранее присвоенный государственный учетный номер (инвентарный) здания, сооружения, объекта незавершенного строительства	—
3.	Кадастровый номер земельного участка (земельных участков), в границах которого (которых) расположены здание, сооружение, объект незавершенного строительства	67:03:1560101:70
4.	Уникальный учетный номер кадастрового квартала, в границах которого расположены здание, сооружение, объект незавершенного строительства	67:03:1560101
5.	Адрес здания, сооружения, объекта незавершенного строительства	—
5.1.	Сведения о местоположении здания, сооружения, объекта незавершенного строительства (при отсутствии адреса) в структурированном в соответствии с федеральной информационной адресной системой виде	Российская Федерация, Смоленская область, Гагаринский р-н, Акатово д, Белочкино ул, д 5
5.2.	Дополнительные сведения о местоположении	—
6.	Иные сведения	—

3. Пояснения к сведениям об объекте недвижимости с кадастровым номером 67:03:1560101:1093:		
1.	—	

1. Сведения о характерных точках контура объекта недвижимости с кадастровым номером						67:03:1560101:1096		:
Система координат				МСК-67, зона 2			Зона № 2	
Обоз- начение харак- терных точек границ	Содержатся в Едином государственном реестре недвижимости			Определены в ходе выполнения комплексных кадастровых работ			Метод определения координат	Формулы, примененные для расчета средней квадратической погрешности определения координат характерных точек (Mt), м, с подставленными в такие формулы значениями и итоговые (вычисленные) значения Mt, м
	координаты, м		Радиус, м	координаты, м		Радиус, м		
	X	Y	R	X	Y	R		
1	2	3	4	5	6	7	8	9
н11603 3О	—	—	—	549 935,70	2 231 767,80	—	Метод спутниковых геодезических измерений (определений)	—
н11603 4О	—	—	—	549 919,48	2 231 767,61	—		
н11603 5О	—	—	—	549 919,57	2 231 760,16	—		

1. Сведения о характерных точках контура объекта недвижимости с кадастровым номером 67:03:1560101:1099 :

Система координат			МСК-67, зона 2				Зона № 2	
Обозначение характерных точек границ	Содержатся в Едином государственном реестре недвижимости			Определены в ходе выполнения комплексных кадастровых работ			Метод определения координат	Формулы, примененные для расчета средней квадратической погрешности определения координат характерных точек (Mt), м, с подставленными в такие формулы значениями и итоговые (вычисленные) значения Mt, м
	координаты, м		Радиус, м	координаты, м		Радиус, м		
	X	Y	R	X	Y	R		
1	2	3	4	5	6	7	8	9
н117095О	—	—	—	550 669,29	2 231 824,37	—	Метод спутниковых геодезических измерений (определений)	—
н117096О	—	—	—	550 679,81	2 231 833,16	—		
н117097О	—	—	—	550 674,98	2 231 838,93	—		
н117098О	—	—	—	550 664,47	2 231 830,15	—		
н117095О	—	—	—	550 669,29	2 231 824,37	—		

2. Сведения о характеристиках объекта недвижимости с кадастровым номером 67:03:1560101:1099 :

№ п/п	Наименование характеристики	Значение характеристики
1	2	3
1.	Вид объекта недвижимости	Здание
2.	Ранее присвоенный государственный учетный номер (инвентарный) здания, сооружения, объекта незавершенного строительства	—
3.	Кадастровый номер земельного участка (земельных участков), в границах которого (которых) расположены здание, сооружение, объект незавершенного строительства	67:03:1560101:884
4.	Уникальный учетный номер кадастрового квартала, в границах которого расположены здание, сооружение, объект незавершенного строительства	67:03:1560101

1	2					3		
5.	Адрес здания, сооружения, объекта незавершенного строительства					—		
5.1.	Сведения о местоположении здания, сооружения, объекта незавершенного строительства (при отсутствии адреса) в структурированном в соответствии с федеральной информационной адресной системой виде					Российская Федерация, Смоленская область, Гагаринский р-н, Акатово д, Коммунистическая ул, д 15		
5.2.	Дополнительные сведения о местоположении					—		
6.	Иные сведения					—		
3. Пояснения к сведениям об объекте недвижимости с кадастровым номером 67:03:1560101:1099 :								
1.	—							
1. Сведения о характерных точках контура объекта недвижимости с кадастровым номером 67:03:1560101:1103 :								
Система координат МСК-67, зона 2 Зона № 2								
Обоз- начение харак- терных точек границ	Содержатся в Едином государственном реестре недвижимости			Определены в ходе выполнения комплексных кадастровых работ			Метод определения координат	Формулы, примененные для расчета средней квадратической погрешности определения координат характерных точек (Mt), м, с подставленными в такие формулы значениями и итоговые (вычисленные) значения Mt, м
	координаты, м		Радиус, м	координаты, м		Радиус, м		
	X	Y	R	X	Y	R		
1	2	3	4	5	6	7	8	9
н11623 1О	—	—	—	550 377,32	2 231 720,73	—	Метод спутниковых геодезических измерений (определений)	—
н11623 2О	—	—	—	550 368,15	2 231 731,72	—		
н11623 3О	—	—	—	550 361,92	2 231 726,53	—		
н11623 4О	—	—	—	550 371,08	2 231 715,53	—		
н11623 1О	—	—	—	550 377,32	2 231 720,73	—		
2. Сведения о характеристиках объекта недвижимости с кадастровым номером 67:03:1560101:1103 :								
№ п/п	Наименование характеристики					Значение характеристики		
1	2					3		
1.	Вид объекта недвижимости					Здание		

1	2	3
2.	Ранее присвоенный государственный учетный номер (инвентарный) здания, сооружения, объекта незавершенного строительства	—
3.	Кадастровый номер земельного участка (земельных участков), в границах которого (которых) расположены здание, сооружение, объект незавершенного строительства	67:03:1560101:272
4.	Уникальный учетный номер кадастрового квартала, в границах которого расположены здание, сооружение, объект незавершенного строительства	67:03:1560101
5.	Адрес здания, сооружения, объекта незавершенного строительства	—
5.1.	Сведения о местоположении здания, сооружения, объекта незавершенного строительства (при отсутствии адреса) в структурированном в соответствии с федеральной информационной адресной системой виде	Российская Федерация, Смоленская область, Гагаринский р-н, Акатово д, Молодежная ул, д 5
5.2.	Дополнительные сведения о местоположении	—
6.	Иные сведения	—

3. Пояснения к сведениям об объекте недвижимости с кадастровым номером 67:03:1560101:1103 :

1.	—
----	---

1. Сведения о характерных точках контура объекта недвижимости с кадастровым номером 67:03:1560101:1124 :

Система координат				МСК-67, зона 2			Зона № 2	
Обозначение характерных точек границ	Содержатся в Едином государственном реестре недвижимости			Определены в ходе выполнения комплексных кадастровых работ			Метод определения координат	Формулы, примененные для расчета средней квадратической погрешности определения координат характерных точек (Mt), м, с подставленными в такие формулы значениями и итоговые (вычисленные) значения Mt, м
	координаты, м		Радиус, м	координаты, м		Радиус, м		
	X	Y	R	X	Y	R		
1	2	3	4	5	6	7	8	9
н11634 3О	—	—	—	550 152,79	2 232 070,36	—	Метод спутниковых геодезических измерений (определений)	—
н11634 4О	—	—	—	550 162,52	2 232 077,42	—		
н11634 5О	—	—	—	550 158,30	2 232 083,24	—		

1. Сведения о характерных точках контура объекта недвижимости с кадастровым номером 67:03:1560101:1246 :

Система координат			МСК-67, зона 2				Зона № 2	
Обозначение характерных точек границ	Содержатся в Едином государственном реестре недвижимости			Определены в ходе выполнения комплексных кадастровых работ			Метод определения координат	Формулы, примененные для расчета средней квадратической погрешности определения координат характерных точек (Mt), м, с подставленными в такие формулы значениями и итоговые (вычисленные) значения Mt, м
	координаты, м		Радиус, м	координаты, м		Радиус, м		
	X	Y	R	X	Y	R		
1	2	3	4	5	6	7	8	9
н116101О	—	—	—	550 384,59	2 232 207,45	—	Метод спутниковых геодезических измерений (определений)	—
н116102О	—	—	—	550 393,22	2 232 213,86	—		
н116103О	—	—	—	550 388,66	2 232 219,99	—		
н116104О	—	—	—	550 380,04	2 232 213,58	—		
н116101О	—	—	—	550 384,59	2 232 207,45	—		

2. Сведения о характеристиках объекта недвижимости с кадастровым номером 67:03:1560101:1246 :

№ п/п	Наименование характеристики	Значение характеристики
1	2	3
1.	Вид объекта недвижимости	Здание
2.	Ранее присвоенный государственный учетный номер (инвентарный) здания, сооружения, объекта незавершенного строительства	—
3.	Кадастровый номер земельного участка (земельных участков), в границах которого (которых) расположены здание, сооружение, объект незавершенного строительства	67:03:1560101:1240
4.	Уникальный учетный номер кадастрового квартала, в границах которого расположены здание, сооружение, объект незавершенного строительства	67:03:1560101

1	2				3			
5.	Адрес здания, сооружения, объекта незавершенного строительства				Российская Федерация, Смоленская область, Гагаринский район, Гагаринское сельское поселение, д Акатово, ул Черемушки, д 5			
5.1.	Сведения о местоположении здания, сооружения, объекта незавершенного строительства (при отсутствии адреса) в структурированном в соответствии с федеральной информационной адресной системой виде				—			
5.2.	Дополнительные сведения о местоположении				—			
6.	Иные сведения				—			
3. Пояснения к сведениям об объекте недвижимости с кадастровым номером 67:03:1560101:1246 :								
1.	—							
1. Сведения о характерных точках контура объекта недвижимости с кадастровым номером 67:03:1560101:1260 :								
Система координат МСК-67, зона 2 Зона № 2								
Обоз- начение харак- терных точек границ	Содержатся в Едином государственном реестре недвижимости			Определены в ходе выполнения комплексных кадастровых работ			Метод определения координат	Формулы, примененные для расчета средней квадратической погрешности определения координат характерных точек (Mt), м, с подставленными в такие формулы значениями и итоговые (вычисленные) значения Mt, м
	координаты, м		Радиус, м	координаты, м		Радиус, м		
	X	Y	R	X	Y	R		
1	2	3	4	5	6	7	8	9
н11616 3О	—	—	—	550 701,66	2 231 902,89	—	Метод спутниковых геодезических измерений (определений)	—
н11616 4О	—	—	—	550 712,50	2 231 911,21	—		
н11616 5О	—	—	—	550 707,61	2 231 917,57	—		
н11616 6О	—	—	—	550 696,77	2 231 909,25	—		
н11616 3О	—	—	—	550 701,66	2 231 902,89	—		
2. Сведения о характеристиках объекта недвижимости с кадастровым номером 67:03:1560101:1260 :								
№ п/п	Наименование характеристики				Значение характеристики			
1	2				3			
1.	Вид объекта недвижимости				Здание			

1	2	3
2.	Ранее присвоенный государственный учетный номер (инвентарный) здания, сооружения, объекта незавершенного строительства	—
3.	Кадастровый номер земельного участка (земельных участков), в границах которого (которых) расположены здание, сооружение, объект незавершенного строительства	67:03:1560101:34, 67:03:1560101:58, 67:03:1560101:311
4.	Уникальный учетный номер кадастрового квартала, в границах которого расположены здание, сооружение, объект незавершенного строительства	67:03:1560101
5.	Адрес здания, сооружения, объекта незавершенного строительства	Российская Федерация, Смоленская область, Гагаринский район, д.Акатово, ул.Коммунистическая, д.20
5.1.	Сведения о местоположении здания, сооружения, объекта незавершенного строительства (при отсутствии адреса) в структурированном в соответствии с федеральной информационной адресной системой виде	—
5.2.	Дополнительные сведения о местоположении	—
6.	Иные сведения	—
3. Пояснения к сведениям об объекте недвижимости с кадастровым номером 67:03:1560101:1260 :		
1.	—	

Сведения о зданиях, сооружениях, объектах незавершенного строительства, необходимые для исправления реестровых ошибок в сведениях об описании их местоположения									
1. Сведения о характерных точках контура _____ здания _____ _____ вид объекта недвижимости (здание, сооружение, объект незавершенного строительства) с кадастровым номером _____ 67:03:0000000:1614 _____ :									
Система координат _____ МСК-67, зона 2 _____				Зона № _____ 2 _____					
Обоз- начение харак- терных точек границ	Содержатся в Едином государственном реестре недвижимости			Определены в ходе выполнения комплексных кадастровых работ			Метод определения координат	Формулы, примененные для расчета средней квадратической погрешности определения координат характерных точек (Mt), м, с подставленными в такие формулы значениями и итоговые (вычисленные) значения Mt, м	
	координаты, м		Радиус, м	координаты, м		Радиус, м			
	X	Y	R	X	Y	R			
1	2	3	4	5	6	7	8	9	
116851	551 074,32	2 231 697,04	—	551 078,46	2 231 697,46	—	Метод спутниковых геодезических измерений (определений)	—	
116852	551 074,31	2 231 703,29	—	551 078,45	2 231 703,71	—			
116853	551 074,30	2 231 706,49	—	551 078,44	2 231 706,91	—			
116854	551 064,21	2 231 706,48	—	551 068,35	2 231 706,90	—			
116855	551 064,22	2 231 697,03	—	551 068,36	2 231 697,45	—			
116856	551 067,31	2 231 697,03	—	551 071,45	2 231 697,45	—			
116851	551 074,32	2 231 697,04	—	551 078,46	2 231 697,46	—			
2. Иные сведения об объекте недвижимости с кадастровым номером _____ 67:03:0000000:1614 _____ :									
1.	—								
3. Пояснения к сведениям об объекте недвижимости с кадастровым номером _____ 67:03:0000000:1614 _____ :									
1.	—								

1. Сведения о характерных точках контура							здания	
с кадастровым номером							вид объекта недвижимости (здание, сооружение, объект незавершенного строительства)	
67:03:1560101:647							:	
Система координат				МСК-67, зона 2			Зона №	
							2	
Обоз- начение харак- терных точек границ	Содержатся в Едином государственном реестре недвижимости			Определены в ходе выполнения комплексных кадастровых работ			Метод определения координат	Формулы, примененные для расчета средней квадратической погрешности определения координат характерных точек (Mt), м, с подставленными в такие формулы значениями и итоговые (вычисленные) значения Mt, м
	координаты, м		Радиус, м	координаты, м		Радиус, м		
	X	Y	R	X	Y	R		
1	2	3	4	5	6	7	8	9
2961	550 219,48	2 231 945,12	—	550 217,61	2 231 948,09	—	Метод спутниковых геодезических измерений (определений)	—
2962	550 215,13	2 231 950,91	—	550 213,26	2 231 953,88	—		
2963	550 212,10	2 231 948,62	—	550 210,23	2 231 951,59	—		
2964	550 210,94	2 231 950,16	—	550 209,07	2 231 953,13	—		
2965	550 208,85	2 231 950,09	—	550 206,98	2 231 953,06	—		
2966	550 207,66	2 231 949,19	—	550 205,79	2 231 952,16	—		
2967	550 207,01	2 231 947,20	—	550 205,14	2 231 950,17	—		
2968	550 208,16	2 231 945,67	—	550 206,29	2 231 948,64	—		
2969	550 203,29	2 231 942,01	—	550 201,42	2 231 944,98	—		
2970	550 202,57	2 231 942,98	—	550 200,70	2 231 945,95	—		
2971	550 200,71	2 231 941,59	—	550 198,84	2 231 944,56	—		
2972	550 201,44	2 231 940,62	—	550 199,57	2 231 943,59	—		

1	2	3	4	5	6	7	8	9
2973	550 200,60	2 231 939,99	—	550 198,73	2 231 942,96	—	Метод спутниковых геодезических измерений (определений)	—
2974	550 204,94	2 231 934,21	—	550 203,07	2 231 937,18	—		
2961	550 219,48	2 231 945,12	—	550 217,61	2 231 948,09	—		
2. Иные сведения об объекте недвижимости с кадастровым номером							67:03:1560101:647 :	
1.	—							
3. Пояснения к сведениям об объекте недвижимости с кадастровым номером							67:03:1560101:647 :	
1.	—							
1. Сведения о характерных точках контура здания								
с кадастровым номером 67:03:1560101:668 : вид объекта недвижимости (здание, сооружение, объект незавершенного строительства)								
Система координат МСК-67, зона 2 Зона № 2								
Обозначение характерных точек границ	Содержатся в Едином государственном реестре недвижимости			Определены в ходе выполнения комплексных кадастровых работ			Метод определения координат	Формулы, примененные для расчета средней квадратической погрешности определения координат характерных точек (Mt), м, с подставленными в такие формулы значениями и итоговые (вычисленные) значения Mt, м
	координаты, м		Радиус, м	координаты, м		Радиус, м		
	X	Y	R	X	Y	R		
1	2	3	4	5	6	7	8	9
н116497О	—	—	—	550 976,29	2 231 952,07	—	Метод спутниковых геодезических измерений (определений)	—
н116498О	—	—	—	550 961,92	2 231 952,95	—		
н116499О	—	—	—	550 961,43	2 231 944,85	—		
н116500О	—	—	—	550 975,79	2 231 943,97	—		
н116497О	—	—	—	550 976,29	2 231 952,07	—		
2. Иные сведения об объекте недвижимости с кадастровым номером							67:03:1560101:668 :	
1.	—							

3. Пояснения к сведениям об объекте недвижимости с кадастровым номером 67:03:1560101:668 :									
1.		—							
1. Сведения о характерных точках контура здания с кадастровым номером 67:03:1560101:751 : вид объекта недвижимости (здание, сооружение, объект незавершенного строительства)									
Система координат МСК-67, зона 2				Зона № 2					
Обоз- начение харак- терных точек границ	Содержатся в Едином государственном реестре недвижимости			Определены в ходе выполнения комплексных кадастровых работ			Метод определения координат	Формулы, примененные для расчета средней квадратической погрешности определения координат характерных точек (Mt), м, с подставленными в такие формулы значениями и итоговые (вычисленные) значения Mt, м	
	координаты, м		Радиус, м	координаты, м		Радиус, м			
	X	Y	R	X	Y	R			
1	2	3	4	5	6	7	8	9	
2975	550 074,64	2 232 050,77	—	550 078,07	2 232 051,73	—	Метод спутниковых геодезических измерений (определений)	—	
2976	550 086,46	2 232 059,24	—	550 089,89	2 232 060,20	—			
2977	550 080,15	2 232 068,05	—	550 083,58	2 232 069,01	—			
2978	550 078,37	2 232 066,77	—	550 081,80	2 232 067,73	—			
2979	550 077,50	2 232 067,97	—	550 080,93	2 232 068,93	—			
2980	550 075,71	2 232 066,69	—	550 079,14	2 232 067,65	—			
2981	550 078,39	2 232 062,95	—	550 081,82	2 232 063,91	—			
2982	550 073,01	2 232 059,09	—	550 076,44	2 232 060,05	—			
2983	550 071,32	2 232 061,47	—	550 074,75	2 232 062,43	—			
2984	550 068,31	2 232 059,31	—	550 071,74	2 232 060,27	—			
2985	550 070,11	2 232 056,80	—	550 073,54	2 232 057,76	—			

1	2	3	4	5	6	7	8	9
2986	550 070,25	2 232 056,90	—	550 073,68	2 232 057,86	—	Метод спутниковых геодезических измерений (определений)	—
2975	550 074,64	2 232 050,77	—	550 078,07	2 232 051,73	—		
2. Иные сведения об объекте недвижимости с кадастровым номером							67:03:1560101:751	:
1.	—							
3. Пояснения к сведениям об объекте недвижимости с кадастровым номером							67:03:1560101:751	:
1.	—							
1. Сведения о характерных точках контура здания								
вид объекта недвижимости (здание, сооружение, объект незавершенного строительства)								
с кадастровым номером 67:03:1560101:896 :								
Система координат				МСК-67, зона 2			Зона № 2	
Обозначение характерных точек границ	Содержатся в Едином государственном реестре недвижимости			Определены в ходе выполнения комплексных кадастровых работ			Метод определения координат	Формулы, примененные для расчета средней квадратической погрешности определения координат характерных точек (Mt), м, с подставленными в такие формулы значениями и итоговые (вычисленные) значения Mt, м
	координаты, м		Радиус, м	координаты, м		Радиус, м		
	X	Y	R	X	Y	R		
1	2	3	4	5	6	7	8	9
2993	551 027,04	2 231 974,01	—	551 027,53	2 231 972,83	—	Метод спутниковых геодезических измерений (определений)	—
2994	551 027,18	2 231 983,80	—	551 027,67	2 231 982,62	—		
2995	551 014,63	2 231 983,98	—	551 015,12	2 231 982,80	—		
2996	551 014,49	2 231 974,19	—	551 014,98	2 231 973,01	—		
2993	551 027,04	2 231 974,01	—	551 027,53	2 231 972,83	—		
2. Иные сведения об объекте недвижимости с кадастровым номером							67:03:1560101:896	:
1.	—							
3. Пояснения к сведениям об объекте недвижимости с кадастровым номером							67:03:1560101:896	:

1.	—									
1. Сведения о характерных точках контура _____ здания _____										
с кадастровым номером _____ 67:03:1560101:1011 _____ : _____ вид объекта недвижимости (здание, сооружение, объект незавершенного строительства)										
Система координат _____ МСК-67, зона 2 _____ Зона № _____ 2 _____										
Обоз- начение харак- терных точек границ	Содержатся в Едином государственном реестре недвижимости			Определены в ходе выполнения комплексных кадастровых работ			Метод определения координат	Формулы, примененные для расчета средней квадратической погрешности определения координат характерных точек (Mt), м, с подставленными в такие формулы значениями и итоговые (вычисленные) значения Mt, м		
	координаты, м		Радиус, м	координаты, м		Радиус, м				
	X	Y	R	X	Y	R				
1	2	3	4	5	6	7	8	9		
2765	550 972,80	2 231 772,52	—	550 971,85	2 231 772,09	—	Метод спутниковых геодезических измерений (определений)	—		
2766	550 973,24	2 231 774,49	—	550 972,29	2 231 774,06	—				
2767	550 973,58	2 231 774,42	—	550 972,63	2 231 773,99	—				
2768	550 975,18	2 231 781,55	—	550 974,23	2 231 781,12	—				
2769	550 966,65	2 231 783,46	—	550 965,70	2 231 783,03	—				
2770	550 965,05	2 231 776,33	—	550 964,10	2 231 775,90	—				
2771	550 965,25	2 231 776,28	—	550 964,30	2 231 775,85	—				
2772	550 964,80	2 231 774,31	—	550 963,85	2 231 773,88	—				
2765	550 972,80	2 231 772,52	—	550 971,85	2 231 772,09	—				
2. Иные сведения об объекте недвижимости с кадастровым номером _____ 67:03:1560101:1011 _____ :										
1.	—									
3. Пояснения к сведениям об объекте недвижимости с кадастровым номером _____ 67:03:1560101:1011 _____ :										
1.	—									

1. Сведения о характерных точках контура				здания				
с кадастровым номером				67:03:1560101:1012				
Система координат				МСК-67, зона 2		Зона № 2		
Обозначение характерных точек границ	Содержатся в Едином государственном реестре недвижимости			Определены в ходе выполнения комплексных кадастровых работ			Метод определения координат	Формулы, примененные для расчета средней квадратической погрешности определения координат характерных точек (Mt), м, с подставленными в такие формулы значениями и итоговые (вычисленные) значения Mt, м
	координаты, м		Радиус, м	координаты, м		Радиус, м		
	X	Y	R	X	Y	R		
1	2	3	4	5	6	7	8	9
2773	550 940,99	2 231 778,66	—	550 941,07	2 231 781,18	—	Метод спутниковых геодезических измерений (определений)	—
2774	550 943,48	2 231 787,33	—	550 943,56	2 231 789,85	—		
2775	550 935,43	2 231 789,64	—	550 935,51	2 231 792,16	—		
2776	550 932,94	2 231 780,97	—	550 933,02	2 231 783,49	—		
2773	550 940,99	2 231 778,66	—	550 941,07	2 231 781,18	—		
2. Иные сведения об объекте недвижимости с кадастровым номером				67:03:1560101:1012				
1.	—							
3. Пояснения к сведениям об объекте недвижимости с кадастровым номером				67:03:1560101:1012				
1.	—							

1. Сведения о характерных точках контура				здания				
с кадастровым номером				вид объекта недвижимости (здание, сооружение, объект незавершенного строительства)				
67:03:1560101:1075				:				
Система координат				МСК-67, зона 2		Зона № 2		
Обозначение характерных точек границ	Содержатся в Едином государственном реестре недвижимости			Определены в ходе выполнения комплексных кадастровых работ			Метод определения координат	Формулы, примененные для расчета средней квадратической погрешности определения координат характерных точек (Mt), м, с подставленными в такие формулы значениями и итоговые (вычисленные) значения Mt, м
	координаты, м		Радиус, м	координаты, м		Радиус, м		
	X	Y	R	X	Y	R		
1	2	3	4	5	6	7	8	9
2792	550 812,71	2 231 926,00	—	550 812,99	2 231 926,61	—	Метод спутниковых геодезических измерений (определений)	—
2793	550 821,63	2 231 932,61	—	550 821,91	2 231 933,22	—		
2794	550 819,21	2 231 935,87	—	550 819,49	2 231 936,48	—		
2795	550 817,59	2 231 934,67	—	550 817,87	2 231 935,28	—		
2796	550 814,58	2 231 938,71	—	550 814,86	2 231 939,32	—		
2797	550 812,19	2 231 936,94	—	550 812,47	2 231 937,55	—		
2798	550 810,62	2 231 938,19	—	550 810,90	2 231 938,80	—		
2799	550 808,96	2 231 936,96	—	550 809,24	2 231 937,57	—		
2800	550 809,66	2 231 935,07	—	550 809,94	2 231 935,68	—		
2801	550 807,29	2 231 933,31	—	550 807,57	2 231 933,92	—		
2792	550 812,71	2 231 926,00	—	550 812,99	2 231 926,61	—		
2. Иные сведения об объекте недвижимости с кадастровым номером				67:03:1560101:1075				
1.				—				

3. Пояснения к сведениям об объекте недвижимости с кадастровым номером 67:03:1560101:1075 :									
1.		—							
1. Сведения о характерных точках контура здания									
с кадастровым номером 67:03:1560101:1080 : вид объекта недвижимости (здание, сооружение, объект незавершенного строительства)									
Система координат МСК-67, зона 2 Зона № 2									
Обозначение характерных точек границ	Содержатся в Едином государственном реестре недвижимости			Определены в ходе выполнения комплексных кадастровых работ			Метод определения координат	Формулы, примененные для расчета средней квадратической погрешности определения координат характерных точек (Mt), м, с подставленными в такие формулы значениями и итоговые (вычисленные) значения Mt, м	
	координаты, м		Радиус, м	координаты, м		Радиус, м			
	X	Y	R	X	Y	R			
1	2	3	4	5	6	7	8	9	
2816	550 944,10	2 231 462,30	—	550 943,36	2 231 461,41	—	Метод спутниковых геодезических измерений (определений)	—	
2817	550 940,66	2 231 473,13	—	550 939,92	2 231 472,24	—			
2818	550 931,75	2 231 470,30	—	550 931,01	2 231 469,41	—			
2819	550 935,19	2 231 459,47	—	550 934,45	2 231 458,58	—			
2816	550 944,10	2 231 462,30	—	550 943,36	2 231 461,41	—			
2. Иные сведения об объекте недвижимости с кадастровым номером 67:03:1560101:1080 :									
1.		—							
3. Пояснения к сведениям об объекте недвижимости с кадастровым номером 67:03:1560101:1080 :									
1.		—							

1. Сведения о характерных точках контура				здания				
с кадастровым номером				вид объекта недвижимости (здание, сооружение, объект незавершенного строительства)				
67:03:1560101:1083				:				
Система координат				МСК-67, зона 2		Зона № 2		
Обоз- начение харак- терных точек границ	Содержатся в Едином государственном реестре недвижимости			Определены в ходе выполнения комплексных кадастровых работ			Метод определения координат	Формулы, примененные для расчета средней квадратической погрешности определения координат характерных точек (Mt), м, с подставленными в такие формулы значениями и итоговые (вычисленные) значения Mt, м
	координаты, м		Радиус, м	координаты, м		Радиус, м		
	X	Y	R	X	Y	R		
1	2	3	4	5	6	7	8	9
2828	550 586,97	2 231 759,57	—	550 589,15	2 231 762,95	—	Метод спутниковых геодезических измерений (определений)	—
2829	550 584,89	2 231 762,11	—	550 587,07	2 231 765,49	—		
2830	550 592,71	2 231 768,54	—	550 594,89	2 231 771,92	—		
2831	550 588,32	2 231 773,89	—	550 590,50	2 231 777,27	—		
2832	550 576,57	2 231 764,27	—	550 578,75	2 231 767,65	—		
2833	550 583,03	2 231 756,35	—	550 585,21	2 231 759,73	—		
2828	550 586,97	2 231 759,57	—	550 589,15	2 231 762,95	—		
2. Иные сведения об объекте недвижимости с кадастровым номером				67:03:1560101:1083				:
1.	—							
3. Пояснения к сведениям об объекте недвижимости с кадастровым номером				67:03:1560101:1083				:
1.	—							

1. Сведения о характерных точках контура				здания				
с кадастровым номером				вид объекта недвижимости (здание, сооружение, объект незавершенного строительства)				
67:03:1560101:1087								
Система координат				МСК-67, зона 2		Зона № 2		
Обозначение характерных точек границ	Содержатся в Едином государственном реестре недвижимости			Определены в ходе выполнения комплексных кадастровых работ			Метод определения координат	Формулы, примененные для расчета средней квадратической погрешности определения координат характерных точек (Mt), м, с подставленными в такие формулы значениями и итоговые (вычисленные) значения Mt, м
	координаты, м		Радиус, м	координаты, м		Радиус, м		
	X	Y	R	X	Y	R		
1	2	3	4	5	6	7	8	9
2834	549 824,76	2 231 868,87	—	549 829,14	2 231 866,24	—	Метод спутниковых геодезических измерений (определений)	—
2835	549 828,24	2 231 871,80	—	549 832,62	2 231 869,17	—		
2836	549 819,47	2 231 882,22	—	549 823,85	2 231 879,59	—		
2837	549 813,47	2 231 877,17	—	549 817,85	2 231 874,54	—		
2838	549 819,97	2 231 869,44	—	549 824,35	2 231 866,81	—		
2839	549 822,49	2 231 871,56	—	549 826,87	2 231 868,93	—		
2834	549 824,76	2 231 868,87	—	549 829,14	2 231 866,24	—		
2. Иные сведения об объекте недвижимости с кадастровым номером				67:03:1560101:1087				
1.	—							
3. Пояснения к сведениям об объекте недвижимости с кадастровым номером				67:03:1560101:1087				
1.	—							

1. Сведения о характерных точках контура				здания				
с кадастровым номером				67:03:1560101:1098				
Система координат				МСК-67, зона 2		Зона № 2		
Обозначение характерных точек границ	Содержатся в Едином государственном реестре недвижимости			Определены в ходе выполнения комплексных кадастровых работ			Метод определения координат	Формулы, примененные для расчета средней квадратической погрешности определения координат характерных точек (Mt), м, с подставленными в такие формулы значениями и итоговые (вычисленные) значения Mt, м
	координаты, м		Радиус, м	координаты, м		Радиус, м		
	X	Y	R	X	Y	R		
1	2	3	4	5	6	7	8	9
2850	550 434,40	2 231 718,43	—	550 441,20	2 231 716,79	—	Метод спутниковых геодезических измерений (определений)	—
2851	550 430,34	2 231 723,16	—	550 437,14	2 231 721,52	—		
2852	550 422,59	2 231 716,52	—	550 429,39	2 231 714,88	—		
2853	550 426,66	2 231 711,79	—	550 433,46	2 231 710,15	—		
2850	550 434,40	2 231 718,43	—	550 441,20	2 231 716,79	—		
2. Иные сведения об объекте недвижимости с кадастровым номером				67:03:1560101:1098				
1.	—							
3. Пояснения к сведениям об объекте недвижимости с кадастровым номером				67:03:1560101:1098				
1.	—							

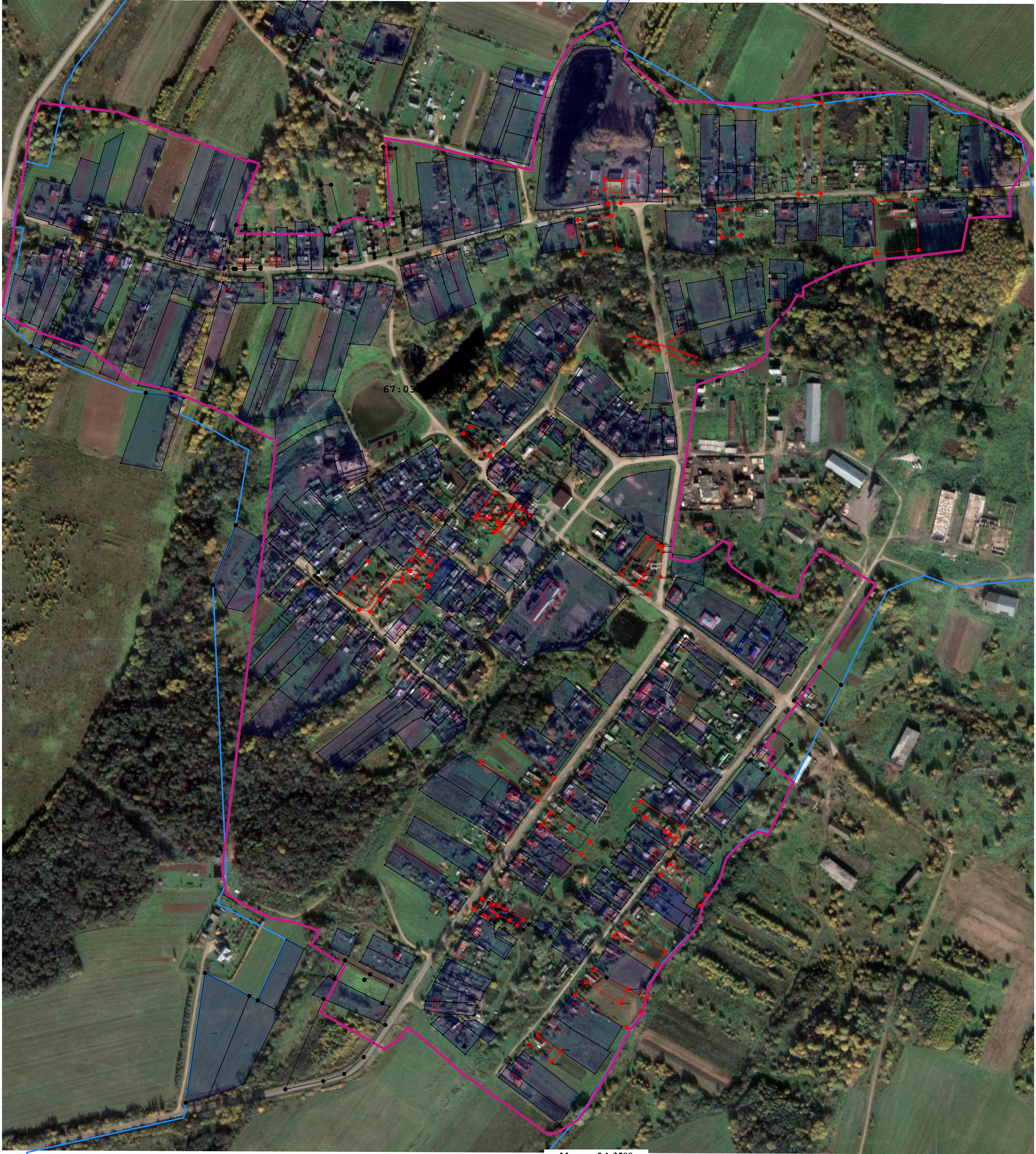
1. Сведения о характерных точках контура				здания				
с кадастровым номером				вид объекта недвижимости (здание, сооружение, объект незавершенного строительства)				
67:03:1560101:1108				:				
Система координат				МСК-67, зона 2		Зона № 2		
Обозначение характерных точек границ	Содержатся в Едином государственном реестре недвижимости			Определены в ходе выполнения комплексных кадастровых работ			Метод определения координат	Формулы, примененные для расчета средней квадратической погрешности определения координат характерных точек (Mt), м, с подставленными в такие формулы значениями и итоговые (вычисленные) значения Mt, м
	координаты, м		Радиус, м	координаты, м		Радиус, м		
	X	Y	R	X	Y	R		
1	2	3	4	5	6	7	8	9
2864	550 938,27	2 231 540,66	—	550 938,28	2 231 540,05	—	Метод спутниковых геодезических измерений (определений)	—
2865	550 938,52	2 231 546,15	—	550 938,36	2 231 545,54	—		
2866	550 933,69	2 231 546,37	—	550 933,52	2 231 545,61	—		
2867	550 933,90	2 231 551,03	—	550 933,59	2 231 550,27	—		
2868	550 936,48	2 231 550,92	—	550 936,17	2 231 550,24	—		
2869	550 936,71	2 231 556,16	—	550 936,23	2 231 555,49	—		
2870	550 926,10	2 231 556,63	—	550 925,61	2 231 555,62	—		
2871	550 925,42	2 231 541,23	—	550 925,42	2 231 540,21	—		
2864	550 938,27	2 231 540,66	—	550 938,28	2 231 540,05	—		
2. Иные сведения об объекте недвижимости с кадастровым номером				67:03:1560101:1108				:
1.	—							
3. Пояснения к сведениям об объекте недвижимости с кадастровым номером				67:03:1560101:1108				:
1.	—							

1. Сведения о характерных точках контура				здания				
с кадастровым номером				вид объекта недвижимости (здание, сооружение, объект незавершенного строительства)				
67:03:1560101:1109				:				
Система координат				МСК-67, зона 2		Зона № 2		
Обозначение характерных точек границ	Содержатся в Едином государственном реестре недвижимости			Определены в ходе выполнения комплексных кадастровых работ			Метод определения координат	Формулы, примененные для расчета средней квадратической погрешности определения координат характерных точек (Mt), м, с подставленными в такие формулы значениями и итоговые (вычисленные) значения Mt, м
	координаты, м		Радиус, м	координаты, м		Радиус, м		
	X	Y	R	X	Y	R		
1	2	3	4	5	6	7	8	9
2872	550 993,56	2 232 117,68	—	550 993,56	2 232 116,53	—	Метод спутниковых геодезических измерений (определений)	—
2873	550 993,86	2 232 126,55	—	550 993,86	2 232 125,40	—		
2874	550 985,92	2 232 126,82	—	550 985,92	2 232 125,67	—		
2875	550 985,61	2 232 117,95	—	550 985,61	2 232 116,80	—		
2872	550 993,56	2 232 117,68	—	550 993,56	2 232 116,53	—		
2. Иные сведения об объекте недвижимости с кадастровым номером				67:03:1560101:1109				:
1.	—							
3. Пояснения к сведениям об объекте недвижимости с кадастровым номером				67:03:1560101:1109				:
1.	—							

1. Сведения о характерных точках контура				здания				
с кадастровым номером				вид объекта недвижимости (здание, сооружение, объект незавершенного строительства)				
67:03:1560101:1117				:				
Система координат				МСК-67, зона 2		Зона № 2		
Обозначение характерных точек границ	Содержатся в Едином государственном реестре недвижимости			Определены в ходе выполнения комплексных кадастровых работ			Метод определения координат	Формулы, примененные для расчета средней квадратической погрешности определения координат характерных точек (Mt), м, с подставленными в такие формулы значениями и итоговые (вычисленные) значения Mt, м
	координаты, м		Радиус, м	координаты, м		Радиус, м		
	X	Y	R	X	Y	R		
1	2	3	4	5	6	7	8	9
2876	550 882,38	2 231 602,18	—	550 884,62	2 231 603,30	—	Метод спутниковых геодезических измерений (определений)	—
2877	550 878,98	2 231 613,01	—	550 881,22	2 231 614,13	—		
2878	550 873,20	2 231 611,20	—	550 875,44	2 231 612,32	—		
2879	550 876,60	2 231 600,36	—	550 878,84	2 231 601,48	—		
2876	550 882,38	2 231 602,18	—	550 884,62	2 231 603,30	—		
2. Иные сведения об объекте недвижимости с кадастровым номером				67:03:1560101:1117				:
1.	—							
3. Пояснения к сведениям об объекте недвижимости с кадастровым номером				67:03:1560101:1117				:
1.	—							

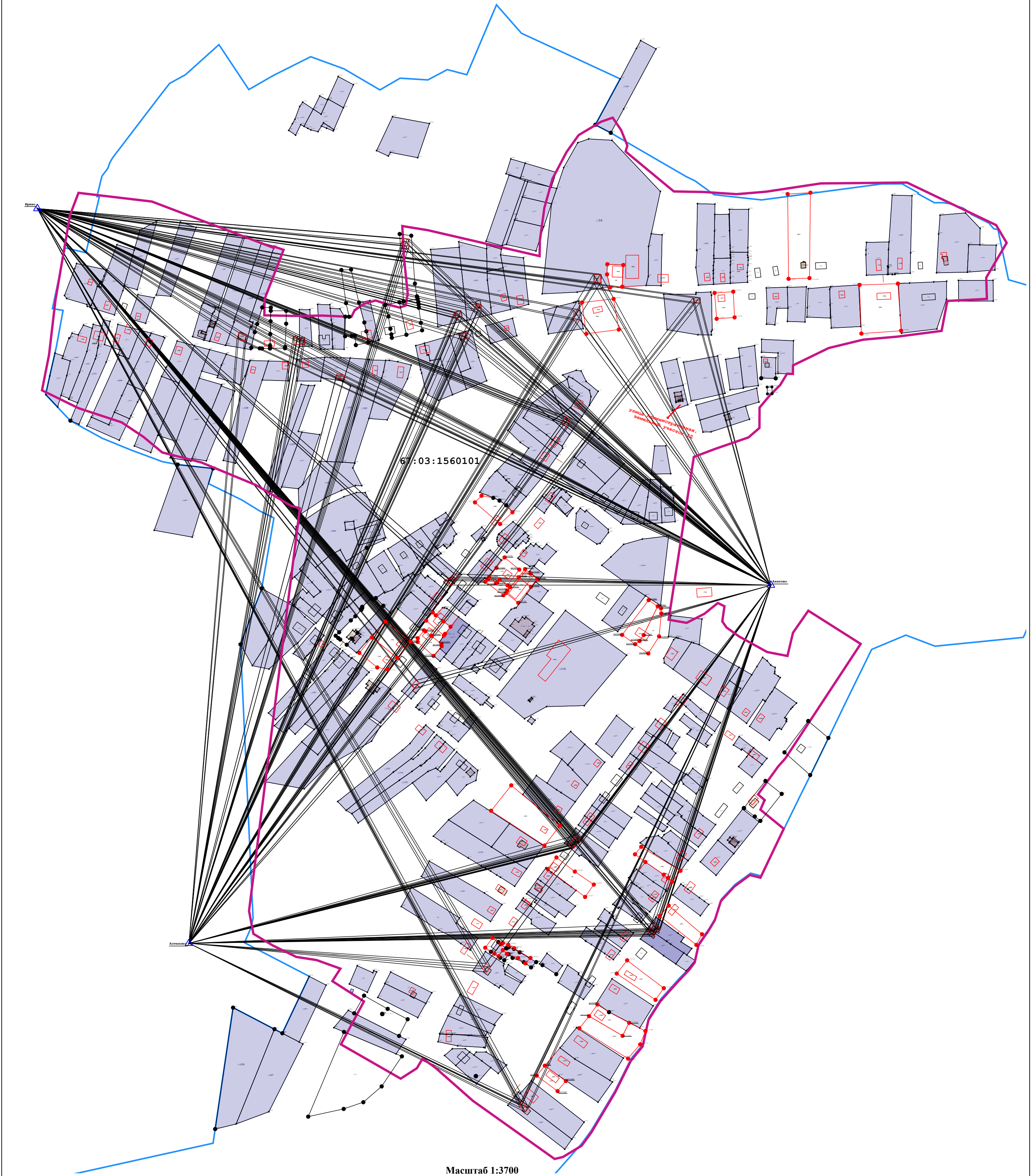
1. Сведения о характерных точках контура							здания	
с кадастровым номером							67:03:1560101:1126	
Система координат							МСК-67, зона 2	
Обозначение характерных точек границ	Содержатся в Едином государственном реестре недвижимости			Определены в ходе выполнения комплексных кадастровых работ			Метод определения координат	Формулы, примененные для расчета средней квадратической погрешности определения координат характерных точек (Mt), м, с подставленными в такие формулы значениями и итоговые (вычисленные) значения Mt, м
	координаты, м		Радиус, м	координаты, м		Радиус, м		
	X	Y	R	X	Y	R		
1	2	3	4	5	6	7	8	9
2884	550 988,57	2 231 803,00	—	550 982,97	2 231 803,54	—	Метод спутниковых геодезических измерений (определений)	—
2885	550 989,88	2 231 809,18	—	550 984,28	2 231 809,72	—		
2886	550 980,13	2 231 811,25	—	550 974,53	2 231 811,79	—		
2887	550 978,79	2 231 805,08	—	550 973,19	2 231 805,62	—		
2884	550 988,57	2 231 803,00	—	550 982,97	2 231 803,54	—		
2. Иные сведения об объекте недвижимости с кадастровым номером							67:03:1560101:1126	
1.	—							
3. Пояснения к сведениям об объекте недвижимости с кадастровым номером							67:03:1560101:1126	
1.	—							

1. Сведения о характерных точках контура							здания	
с кадастровым номером							67:03:1560101:1242	
Система координат							МСК-67, зона 2	
Обозначение характерных точек границ	Содержатся в Едином государственном реестре недвижимости			Определены в ходе выполнения комплексных кадастровых работ			Метод определения координат	Формулы, примененные для расчета средней квадратической погрешности определения координат характерных точек (Mt), м, с подставленными в такие формулы значениями и итоговые (вычисленные) значения Mt, м
	координаты, м		Радиус, м	координаты, м		Радиус, м		
	X	Y	R	X	Y	R		
1	2	3	4	5	6	7	8	9
2888	550 027,52	2 231 819,26	—	550 032,39	2 231 817,72	—	Метод спутниковых геодезических измерений (определений)	—
2889	550 022,67	2 231 825,86	—	550 027,54	2 231 824,32	—		
2890	550 015,12	2 231 820,41	—	550 019,99	2 231 818,87	—		
2891	550 020,07	2 231 813,83	—	550 024,94	2 231 812,29	—		
2888	550 027,52	2 231 819,26	—	550 032,39	2 231 817,72	—		
2. Иные сведения об объекте недвижимости с кадастровым номером							67:03:1560101:1242	
1.	—							
3. Пояснения к сведениям об объекте недвижимости с кадастровым номером							67:03:1560101:1242	
1.	—							










Условные обозначения:

- | | | | | | |
|--|--|--|--|--|---|
| | - Существующая часть границы, имеющиеся в ГКН сведения о которой достаточны для определения ее местоположения | | - Вновь образованная часть границы, сведения о которой достаточны для определения ее местоположения | | - Земельный участок, размеры которого могут быть переданы в масштабе разделов графической части |
| | - Существующая часть границы, имеющиеся в ЕГРН сведения о которой достаточны для определения ее местоположения | | - Вновь образованная часть границы, сведения о которой достаточны для определения ее местоположения | | - Характерная точка границы, сведения о которой позволяют однозначно определить ее положение на местности |
| | - Пункт государственной геодезической сети | | - Направления геодезических построений при определении координат характерных точек границ земельного участка | | - Контур здания, сооружения, объекта незавершенного строительства (контур части здания, сооружения), размеры которого могут быть переданы в масштабе разделов графической части |
| | - Часть контура, образованного проекцией существующего наземного конструктивного элемента здания, сооружения, объекта незавершенного строительства | | - Часть контура, образованного проекцией вновь образованного наземного конструктивного элемента здания, сооружения, объекта незавершенного строительства | | - Характерная точка контура здания, сооружения, объекта незавершенного строительства |
| | - Кадастровый номер квартала | | - Кадастровый номер здания | | - Кадастровый номер земельного участка |
| | - Граница кадастрового квартала | | | | |



Условные обозначения:

- | | | |
|---|---|---|
|  - Существующая часть границы, имеющиеся в ЕГРН сведения о которой достаточны для определения ее местоположения |  - Вновь образованная часть границы, сведения о которой достаточны для определения ее местоположения |  - Характерная точка границы, сведения о которой позволяют однозначно определить ее положение на местности |
|  - Пункт государственной геодезической сети |  - Кадастровый номер квартала |  - Кадастровый номер земельного участка |
|  - Граница кадастрового квартала | | |